Panel č.: **12500041**

HYPERKOSTKY

Město : **Aš**
Okres : **Cheb**
Kraj : **Karlovarský**

Adresa : **Poštovní náměstí 911**
před budovou České pošty, na

Rozměr **1,55x3,0**

Umístění panelu :

- [ ] centrum
- [ ] okrajová čtvrť
- [ ] obchodní čtvrť
- [x] obytná čtvrť
- [ ] průmyslová čtvrť
- [ ] nezastavěné plochy

Komunikace :

- [ ] dálnice
- [ ] silnice I. třídy
- [ ] silnice ostatní
- [x] ulice
- [ ] příjezd
- [ ] výjezd
- [x] parkoviště
- [x] pěší zóna
- [ ] křižovatka

Poloha :

- [ ] kolmo
- [ ] šikmo
- [ ] rovnoběžně
- [x] samostatný

Okolí panelu :

- [ ] MHD
- [ ] nádraží ČD, ČSAD
- [x] pošta
- [ ] PNS
- [x] kulturní zařízení
- [ ] sportovní zařízení
- [ ] zdravotnické zařízení
- [ ] obchody
- [ ] obchodní dům

- [ ] supermarket
- [ ] čerpací stanice
- [ ] škola ZŠ,SŠ,VŠ
- [ ] banka
- [ ] restaurace
- [ ] hotel

Viditelnost :

- [ ] do 20 m
- [x] 20 - 50 m
- [ ] 50 - 100 m
- [ ] přes 100 m
- [ ] vlastní osvětlení

Panel č.: **12500042**

HYPERKOSTKY

Město : **Beroun - Beroun-Město**
Okres : **Beroun**
Kraj : **Středočeský**

Adresa : **Švermova 1649**
před budovou České pošty

Rozměr **1,55x3,0**

Umístění panelu :

- [ ] centrum
- [ ] okrajová čtvrť
- [ ] obchodní čtvrť
- [x] obytná čtvrť
- [ ] průmyslová čtvrť
- [ ] nezastavěné plochy

Komunikace :

- [ ] dálnice
- [ ] silnice I. třídy
- [ ] silnice ostatní
- [x] ulice
- [ ] příjezd
- [ ] výjezd
- [ ] parkoviště
- [ ] pěší zóna
- [ ] křižovatka

Poloha :

- [ ] kolmo
- [ ] šikmo
- [ ] rovnoběžně
- [x] samostatný

Okolí panelu :

- [ ] MHD
- [ ] nádraží ČD, ČSAD
- [x] pošta
- [ ] PNS
- [ ] kulturní zařízení
- [x] sportovní zařízení
- [ ] zdravotnické zařízení
- [ ] obchody
- [ ] obchodní dům

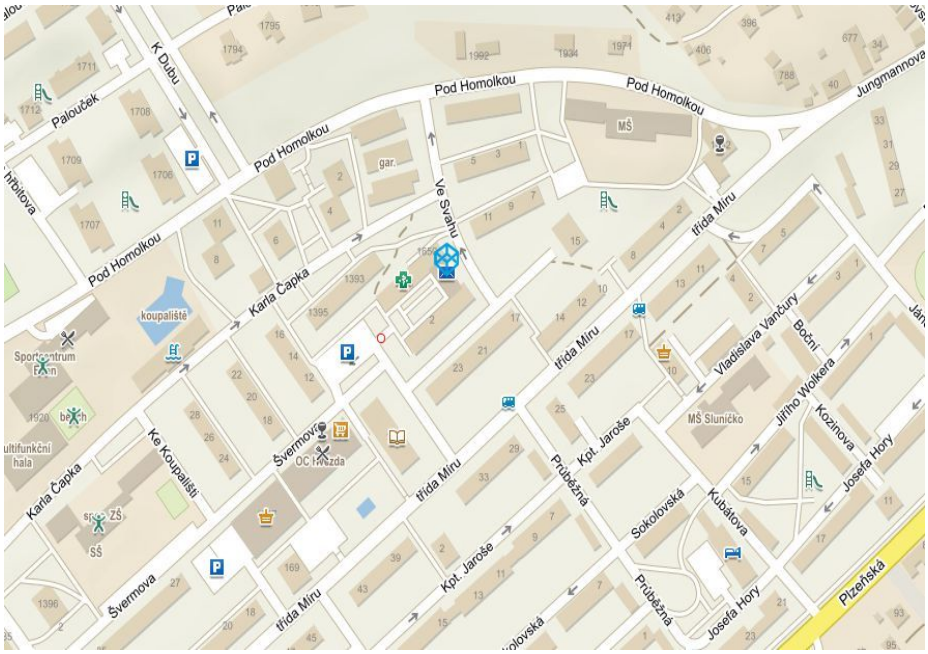

- [ ] supermarket
- [ ] čerpací stanice
- [ ] škola ZŠ,SŠ,VŠ
- [ ] banka
- [ ] restaurace
- [ ] hotel

Viditelnost :

- [ ] do 20 m
- [ ] 20 - 50 m
- [x] 50 - 100 m
- [ ] přes 100 m
- [ ] vlastní osvětlení

Panel č.: **12500043**

HYPERKOSTKY

Město : **Boskovice**
Okres : **Blansko**
Kraj : **Jihomoravský**

Adresa : **Hybešova 1009/1**
před budovou České pošty

Rozměr **1,55x3,0**

Umístění panelu :

- [x] centrum
- [ ] okrajová čtvrť
- [ ] obchodní čtvrť
- [x] obytná čtvrť
- [ ] průmyslová čtvrť
- [ ] nezastavěné plochy

Komunikace :

- [ ] dálnice
- [ ] silnice I. třídy
- [ ] silnice ostatní
- [x] ulice
- [ ] příjezd
- [ ] výjezd
- [x] parkoviště
- [ ] pěší zóna
- [x] křižovatka

Poloha :

- [ ] kolmo
- [ ] šikmo
- [ ] rovnoběžně
- [x] samostatný

Okolí panelu :

- [x] MHD
- [ ] nádraží ČD, ČSAD
- [x] pošta
- [ ] PNS
- [ ] kulturní zařízení
- [ ] sportovní zařízení
- [ ] zdravotnické zařízení
- [ ] obchody
- [ ] obchodní dům

- [ ] supermarket
- [ ] čerpací stanice
- [ ] škola ZŠ,SŠ,VŠ
- [ ] banka
- [ ] restaurace
- [ ] hotel

Viditelnost :

- [ ] do 20 m
- [ ] 20 - 50 m
- [x] 50 - 100 m
- [ ] přes 100 m
- [ ] vlastní osvětlení

Panel č.: **12500044**

HYPERKOSTKY

Město : **Česká Lípa**
Okres : **Česká Lípa**
Kraj : **Liberecký**

Adresa : **Česká 3325**
před budovou České pošty

Rozměr **1,55x3,0**

Umístění panelu :

- [ ] centrum
- [x] okrajová čtvrť
- [ ] obchodní čtvrť
- [x] obytná čtvrť
- [x] průmyslová čtvrť
- [ ] nezastavěné plochy

Komunikace :

- [ ] dálnice
- [ ] silnice I. třídy
- [x] silnice ostatní
- [x] ulice
- [ ] příjezd
- [ ] výjezd
- [x] parkoviště
- [ ] pěší zóna
- [x] křižovatka

Poloha :

- [ ] kolmo
- [ ] šikmo
- [ ] rovnoběžně
- [x] samostatný

Okolí panelu :

- [x] MHD
- [ ] nádraží ČD, ČSAD
- [x] pošta
- [ ] PNS
- [ ] kulturní zařízení
- [ ] sportovní zařízení
- [ ] zdravotnické zařízení
- [ ] obchody
- [ ] obchodní dům

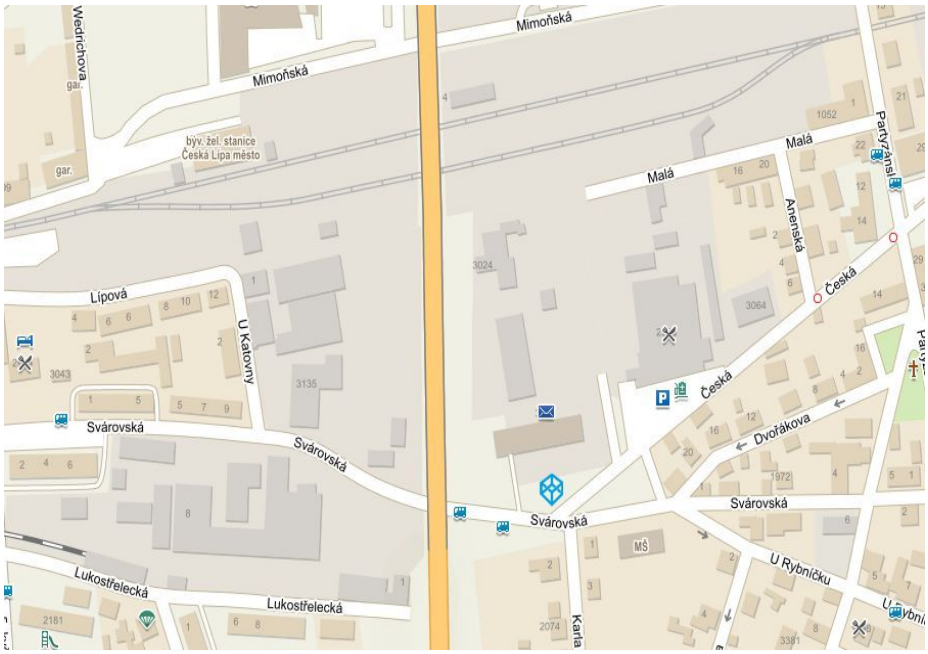

- [ ] supermarket
- [x] čerpací stanice
- [x] škola ZŠ,SŠ,VŠ
- [ ] banka
- [x] restaurace
- [ ] hotel

Viditelnost :

- [ ] do 20 m
- [ ] 20 - 50 m
- [x] 50 - 100 m
- [ ] přes 100 m
- [ ] vlastní osvětlení

Panel č.: **12500045**

HYPERKOSTKY

Město : **České Budějovice**
Okres : **České Budějovice**
Kraj : **Jihočeský**

Adresa : **Boršovská 1779/2**
před budovou České pošty

Rozměr **1,55x3,0**

Umístění panelu :

- [ ] centrum
- [x] okrajová čtvrť
- [ ] obchodní čtvrť
- [x] obytná čtvrť
- [ ] průmyslová čtvrť
- [ ] nezastavěné plochy

Komunikace :

- [ ] dálnice
- [ ] silnice I. třídy
- [x] silnice ostatní
- [x] ulice
- [ ] příjezd
- [ ] výjezd
- [ ] parkoviště
- [ ] pěší zóna
- [ ] křižovatka

Poloha :

- [ ] kolmo
- [ ] šikmo
- [ ] rovnoběžně
- [x] samostatný

Okolí panelu :

- [ ] MHD
- [ ] nádraží ČD, ČSAD
- [x] pošta
- [ ] PNS
- [ ] kulturní zařízení
- [ ] sportovní zařízení
- [ ] zdravotnické zařízení
- [ ] obchody
- [ ] obchodní dům

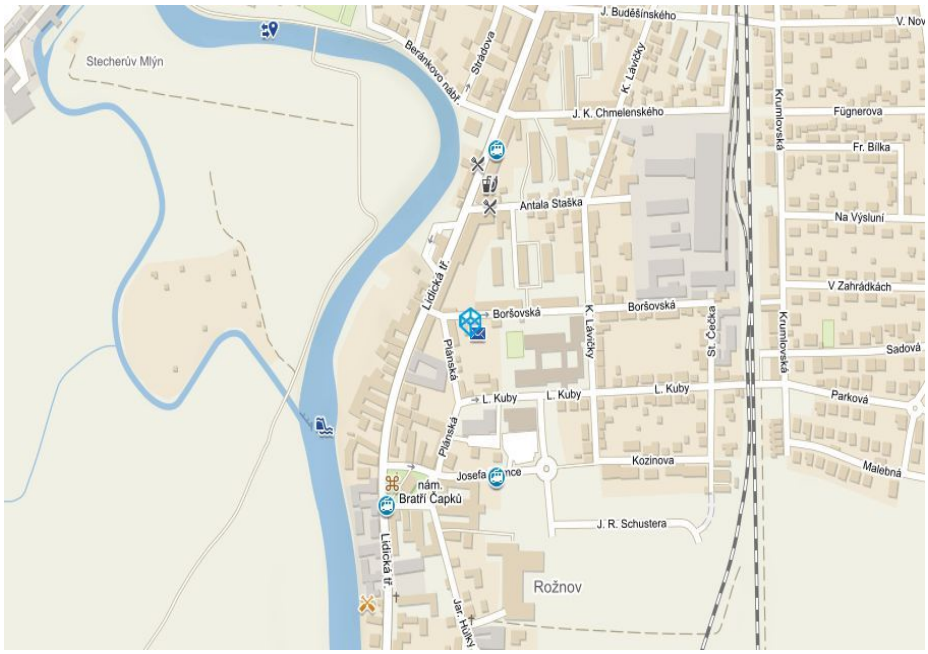

- [ ] supermarket
- [x] čerpací stanice
- [x] škola ZŠ,SŠ,VŠ
- [ ] banka
- [ ] restaurace
- [ ] hotel

Viditelnost :

- [ ] do 20 m
- [ ] 20 - 50 m
- [x] 50 - 100 m
- [ ] přes 100 m
- [ ] vlastní osvětlení

Panel č.: **12500027**

HYPERKOSTKY

Město : **České Budějovice - nákupní zóna**
Okres : **České Budějovice**
Kraj : **Jihočeský**

Adresa : **Krčínova**
parkoviště OC Géčko

Rozměr **3x1,5**

Umístění panelu :

- [ ] centrum
- [ ] okrajová čtvrť
- [x] obchodní čtvrť
- [ ] obytná čtvrť
- [ ] průmyslová čtvrť
- [ ] nezastavěné plochy

Komunikace :

- [ ] dálnice
- [ ] silnice I. třídy
- [ ] silnice ostatní
- [ ] ulice
- [x] příjezd
- [x] výjezd
- [x] parkoviště
- [ ] pěší zóna
- [ ] křižovatka

Poloha :

- [x] kolmo
- [ ] šikmo
- [ ] rovnoběžně
- [x] samostatný

Okolí panelu :

- [x] MHD
- [ ] nádraží ČD, ČSAD
- [ ] pošta
- [x] PNS
- [ ] kulturní zařízení
- [ ] sportovní zařízení
- [x] zdravotnické zařízení
- [x] obchody
- [x] obchodní dům

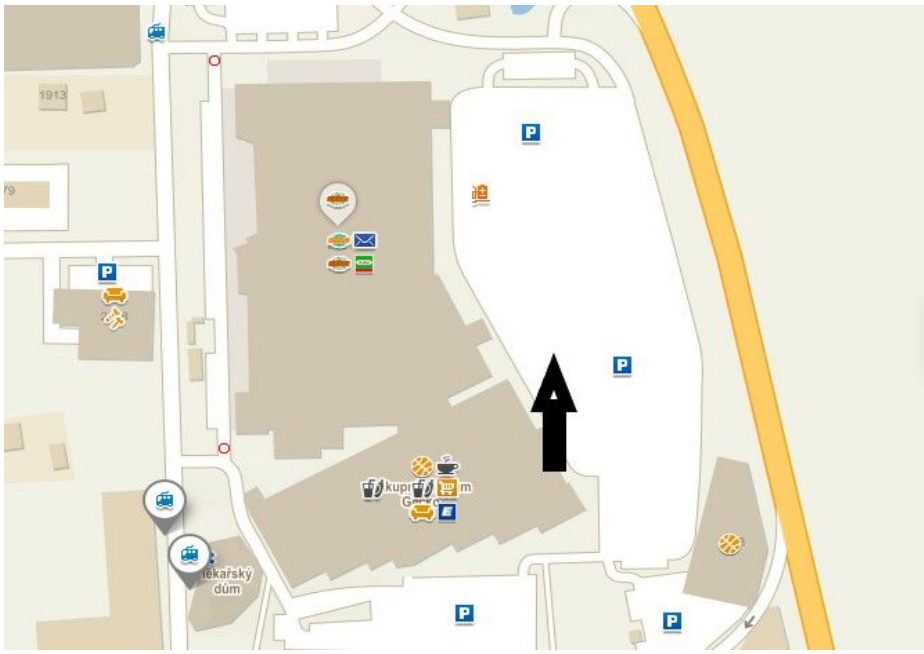

- [x] supermarket
- [x] čerpací stanice
- [ ] škola ZŠ,SŠ,VŠ
- [x] banka
- [x] restaurace
- [ ] hotel

Viditelnost :

- [ ] do 20 m
- [ ] 20 - 50 m
- [x] 50 - 100 m
- [ ] přes 100 m
- [ ] vlastní osvětlení

Panel č.: **12500028**

HYPERKOSTKY

Město : **České Budějovice - nákupní zóna**
Okres : **České Budějovice**
Kraj : **Jihočeský**

Adresa : **Krčínova**
parkoviště OC Géčko

Rozměr **3x1,5**

Umístění panelu :

- [ ] centrum
- [ ] okrajová čtvrť
- [x] obchodní čtvrť
- [ ] obytná čtvrť
- [ ] průmyslová čtvrť
- [ ] nezastavěné plochy

Komunikace :

- [ ] dálnice
- [ ] silnice I. třídy
- [ ] silnice ostatní
- [ ] ulice
- [x] příjezd
- [x] výjezd
- [x] parkoviště
- [ ] pěší zóna
- [ ] křižovatka

Poloha :

- [x] kolmo
- [ ] šikmo
- [ ] rovnoběžně
- [x] samostatný

Okolí panelu :

- [x] MHD
- [ ] nádraží ČD, ČSAD
- [ ] pošta
- [x] PNS
- [ ] kulturní zařízení
- [ ] sportovní zařízení
- [x] zdravotnické zařízení
- [x] obchody
- [x] obchodní dům

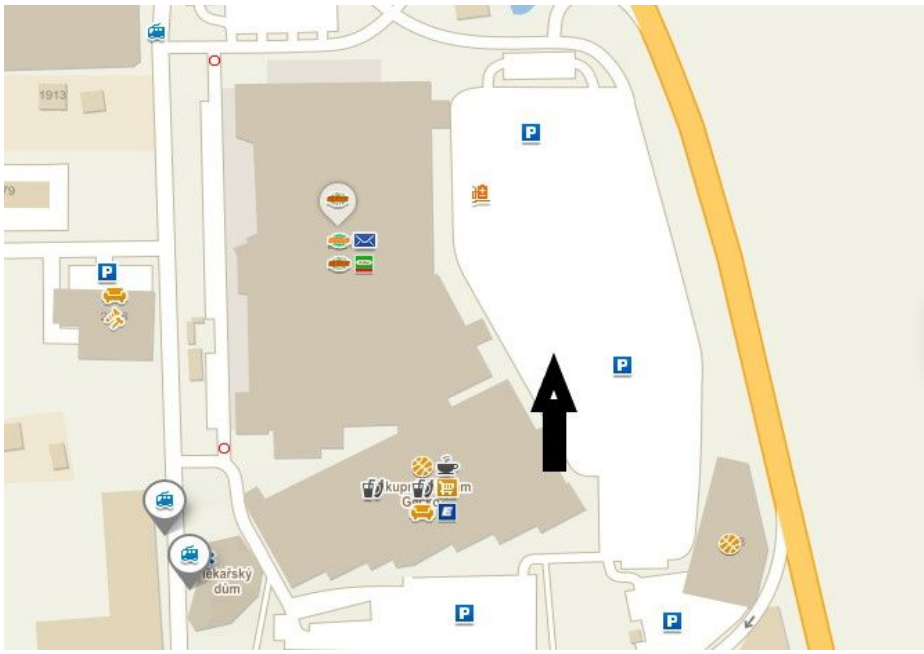

- [x] supermarket
- [x] čerpací stanice
- [ ] škola ZŠ,SŠ,VŠ
- [x] banka
- [x] restaurace
- [ ] hotel

Viditelnost :

- [ ] do 20 m
- [ ] 20 - 50 m
- [x] 50 - 100 m
- [ ] přes 100 m
- [ ] vlastní osvětlení

Panel č.: **12500095**

HYPERKOSTKY

Město : **České Budějovice - Centrum**
Okres : **České Budějovice**
Kraj : **Jihočeský**

Adresa : **Lannova třída**
pakoviště u Prioru
WGS84 n : **48,9744517** WGS84 eo : **14,4832936**
Rozměr **1,5x3**

Umístění panelu :

- [x] centrum
- [ ] okrajová čtvrť
- [x] obchodní čtvrť
- [x] obytná čtvrť
- [ ] průmyslová čtvrť
- [ ] nezastavěné plochy

Komunikace :

- [ ] dálnice
- [ ] silnice I. třídy
- [ ] silnice ostatní
- [ ] ulice
- [ ] příjezd
- [ ] výjezd
- [x] parkoviště
- [x] pěší zóna
- [ ] křižovatka

Poloha :

- [x] kolmo
- [ ] šikmo
- [ ] rovnoběžně
- [x] samostatný

Okolí panelu :

- [ ] MHD
- [x] nádraží ČD, ČSAD
- [ ] pošta
- [ ] PNS
- [ ] kulturní zařízení
- [x] sportovní zařízení
- [ ] zdravotnické zařízení
- [x] obchody
- [x] obchodní dům

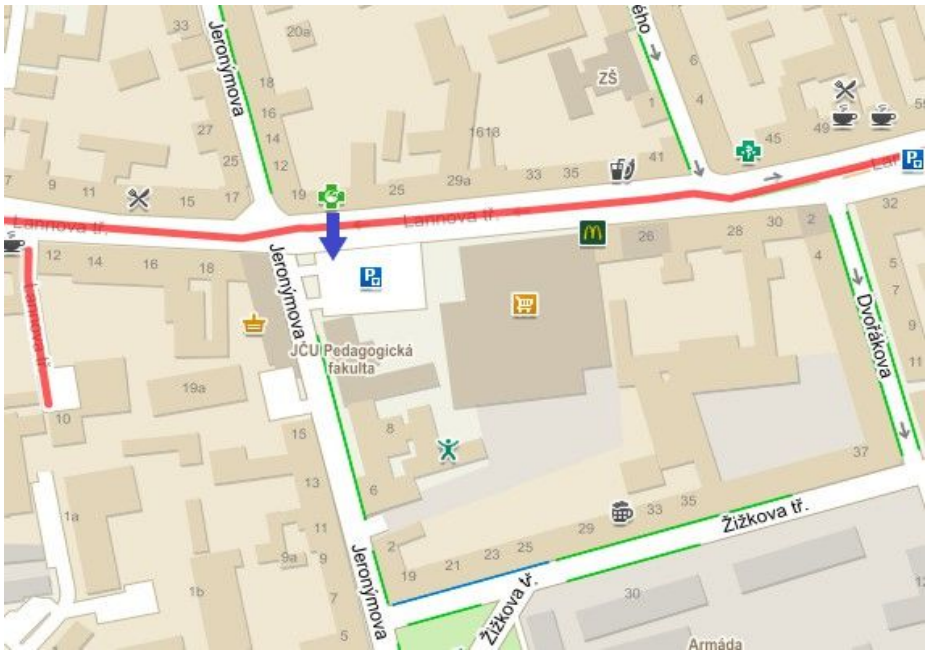

- [ ] supermarket
- [ ] čerpací stanice
- [x] škola ZŠ,SŠ,VŠ
- [x] banka
- [x] restaurace
- [x] hotel

Viditelnost :

- [ ] do 20 m
- [ ] 20 - 50 m
- [x] 50 - 100 m
- [ ] přes 100 m
- [ ] vlastní osvětlení

Panel č.: **12500029**

HYPERKOSTKY

Město : **České Budějovice - Čtyři Dvory**
Okres : **České Budějovice**
Kraj : **Jihočeský**

Adresa : **O. Nedbala**
parkoviště OC Čtyři Dvory

Rozměr **3x1,5**

Umístění panelu :

- [ ] centrum
- [ ] okrajová čtvrť
- [ ] obchodní čtvrť
- [x] obytná čtvrť
- [ ] průmyslová čtvrť
- [ ] nezastavěné plochy

Komunikace :

- [ ] dálnice
- [ ] silnice I. třídy
- [ ] silnice ostatní
- [x] ulice
- [ ] příjezd
- [ ] výjezd
- [x] parkoviště
- [ ] pěší zóna
- [ ] křižovatka

Poloha :

- [x] kolmo
- [ ] šikmo
- [ ] rovnoběžně
- [x] samostatný

Okolí panelu :

- [x] MHD
- [ ] nádraží ČD, ČSAD
- [ ] pošta
- [ ] PNS
- [x] kulturní zařízení
- [ ] sportovní zařízení
- [x] zdravotnické zařízení
- [x] obchody
- [x] obchodní dům

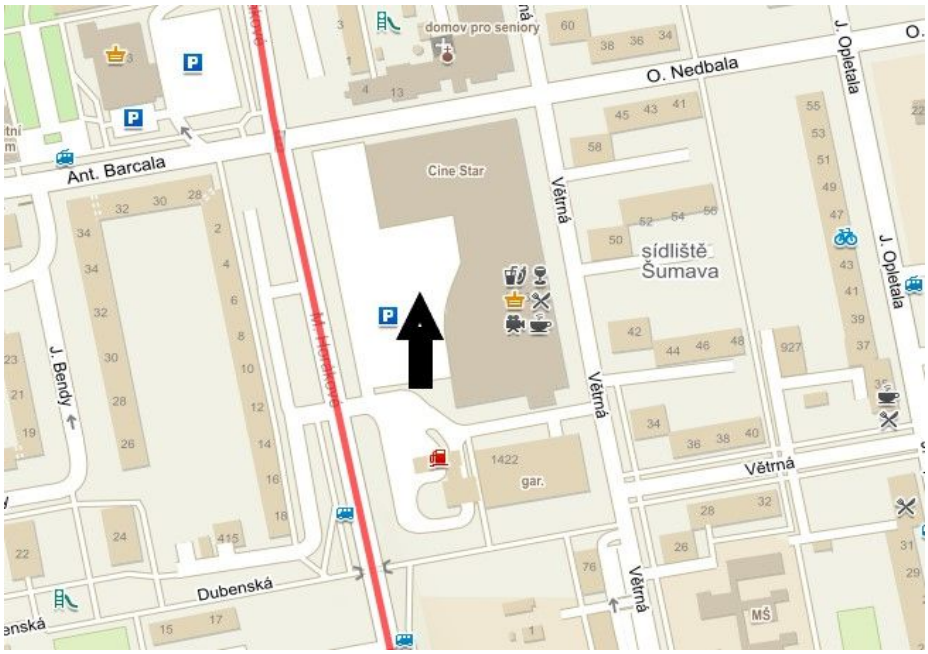

- [x] supermarket
- [x] čerpací stanice
- [ ] škola ZŠ,SŠ,VŠ
- [x] banka
- [x] restaurace
- [ ] hotel

Viditelnost :

- [ ] do 20 m
- [ ] 20 - 50 m
- [x] 50 - 100 m
- [ ] přes 100 m
- [ ] vlastní osvětlení

Panel č.: **12500046**

HYPERKOSTKY

Město : **Český Krumlov**
Okres : **Český Krumlov**
Kraj : **Jihočeský**

Adresa : **Latrán 193**
před budovou České pošty

Rozměr **1,55x3,0**

Umístění panelu :

- [x] centrum
- [ ] okrajová čtvrť
- [ ] obchodní čtvrť
- [x] obytná čtvrť
- [ ] průmyslová čtvrť
- [ ] nezastavěné plochy

Komunikace :

- [ ] dálnice
- [ ] silnice I. třídy
- [x] silnice ostatní
- [x] ulice
- [ ] příjezd
- [ ] výjezd
- [x] parkoviště
- [x] pěší zóna
- [ ] křižovatka

Poloha :

- [ ] kolmo
- [ ] šikmo
- [ ] rovnoběžně
- [x] samostatný

Okolí panelu :

- [ ] MHD
- [ ] nádraží ČD, ČSAD
- [x] pošta
- [ ] PNS
- [x] kulturní zařízení
- [ ] sportovní zařízení
- [ ] zdravotnické zařízení
- [ ] obchody
- [ ] obchodní dům

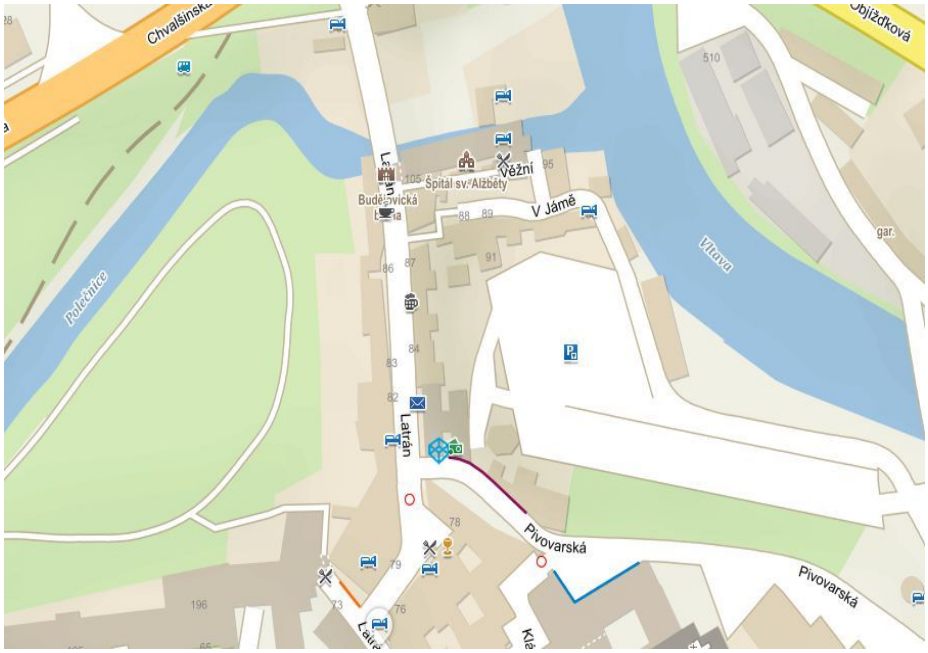

- [ ] supermarket
- [ ] čerpací stanice
- [ ] škola ZŠ,SŠ,VŠ
- [ ] banka
- [x] restaurace
- [x] hotel

Viditelnost :

- [ ] do 20 m
- [ ] 20 - 50 m
- [x] 50 - 100 m
- [ ] přes 100 m
- [ ] vlastní osvětlení

Panel č.: **12500017**

HYPERKOSTKY

Město : **Čestlice - Čestlice**
Okres : **Praha západ**
Kraj : **Středočeský**

Adresa : **Obchodní**
parking HOP aréna

Rozměr **3x1,5**

Umístění panelu :

- [ ] centrum
- [x] okrajová čtvrť
- [x] obchodní čtvrť
- [ ] obytná čtvrť
- [ ] průmyslová čtvrť
- [ ] nezastavěné plochy

Komunikace :

- [ ] dálnice
- [ ] silnice I. třídy
- [x] silnice ostatní
- [ ] ulice
- [x] příjezd
- [x] výjezd
- [x] parkoviště
- [ ] pěší zóna
- [ ] křižovatka

Poloha :

- [x] kolmo
- [ ] šikmo
- [ ] rovnoběžně
- [ ] samostatný

Okolí panelu :

- [x] MHD
- [ ] nádraží ČD, ČSAD
- [ ] pošta
- [ ] PNS
- [ ] kulturní zařízení
- [x] sportovní zařízení
- [ ] zdravotnické zařízení
- [x] obchody
- [ ] obchodní dům

- [x] supermarket
- [x] čerpací stanice
- [ ] škola ZŠ,SŠ,VŠ
- [ ] banka
- [x] restaurace
- [ ] hotel

Viditelnost :

- [ ] do 20 m
- [ ] 20 - 50 m
- [x] 50 - 100 m
- [ ] přes 100 m
- [ ] vlastní osvětlení

Panel č.: **12500018**

HYPERKOSTKY

Město : **Čestlice - Čestlice**
Okres : **Praha západ**
Kraj : **Středočeský**

Adresa : **Obchodní**
parking HOP aréna

Rozměr **3x1,5**

Umístění panelu :

- [ ] centrum
- [x] okrajová čtvrť
- [x] obchodní čtvrť
- [ ] obytná čtvrť
- [ ] průmyslová čtvrť
- [ ] nezastavěné plochy

Komunikace :

- [ ] dálnice
- [ ] silnice I. třídy
- [x] silnice ostatní
- [ ] ulice
- [x] příjezd
- [x] výjezd
- [x] parkoviště
- [ ] pěší zóna
- [ ] křižovatka

Poloha :

- [x] kolmo
- [ ] šikmo
- [ ] rovnoběžně
- [ ] samostatný

Okolí panelu :

- [x] MHD
- [ ] nádraží ČD, ČSAD
- [ ] pošta
- [ ] PNS
- [ ] kulturní zařízení
- [x] sportovní zařízení
- [ ] zdravotnické zařízení
- [x] obchody
- [ ] obchodní dům

- [x] supermarket
- [x] čerpací stanice
- [ ] škola ZŠ,SŠ,VŠ
- [ ] banka
- [x] restaurace
- [ ] hotel

Viditelnost :

- [ ] do 20 m
- [ ] 20 - 50 m
- [x] 50 - 100 m
- [ ] přes 100 m
- [ ] vlastní osvětlení

Panel č.: **12500019**

HYPERKOSTKY

Město : **Čestlice - Čestlice**
Okres : **Praha západ**
Kraj : **Středočeský**

Adresa : **Obchodní/Průhonická**
parking HOP aréna

Rozměr **3x1,5**

Umístění panelu :

- [ ] centrum
- [x] okrajová čtvrť
- [x] obchodní čtvrť
- [ ] obytná čtvrť
- [ ] průmyslová čtvrť
- [ ] nezastavěné plochy

Komunikace :

- [ ] dálnice
- [ ] silnice I. třídy
- [x] silnice ostatní
- [ ] ulice
- [x] příjezd
- [x] výjezd
- [x] parkoviště
- [ ] pěší zóna
- [x] křižovatka

Poloha :

- [x] kolmo
- [ ] šikmo
- [ ] rovnoběžně
- [ ] samostatný

Okolí panelu :

- [x] MHD
- [ ] nádraží ČD, ČSAD
- [ ] pošta
- [ ] PNS
- [ ] kulturní zařízení
- [x] sportovní zařízení
- [ ] zdravotnické zařízení
- [x] obchody
- [ ] obchodní dům

- [x] supermarket
- [x] čerpací stanice
- [ ] škola ZŠ,SŠ,VŠ
- [ ] banka
- [x] restaurace
- [ ] hotel

Viditelnost :

- [ ] do 20 m
- [ ] 20 - 50 m
- [x] 50 - 100 m
- [ ] přes 100 m
- [ ] vlastní osvětlení

Panel č.: **12500014**

HYPERKOSTKY

Město : **Čestlice - Čestlice**
Okres : **Praha západ**
Kraj : **Středočeský**

Adresa : **Pražská**
vstup do Aquapalace

Rozměr **3x1,5**

Umístění panelu :

- [ ] centrum
- [x] okrajová čtvrť
- [x] obchodní čtvrť
- [ ] obytná čtvrť
- [ ] průmyslová čtvrť
- [ ] nezastavěné plochy

Komunikace :

- [ ] dálnice
- [ ] silnice I. třídy
- [x] silnice ostatní
- [ ] ulice
- [x] příjezd
- [x] výjezd
- [ ] parkoviště
- [ ] pěší zóna
- [ ] křižovatka

Poloha :

- [x] kolmo
- [ ] šikmo
- [ ] rovnoběžně
- [ ] samostatný

Okolí panelu :

- [x] MHD
- [ ] nádraží ČD, ČSAD
- [ ] pošta
- [ ] PNS
- [ ] kulturní zařízení
- [x] sportovní zařízení
- [ ] zdravotnické zařízení
- [x] obchody
- [ ] obchodní dům

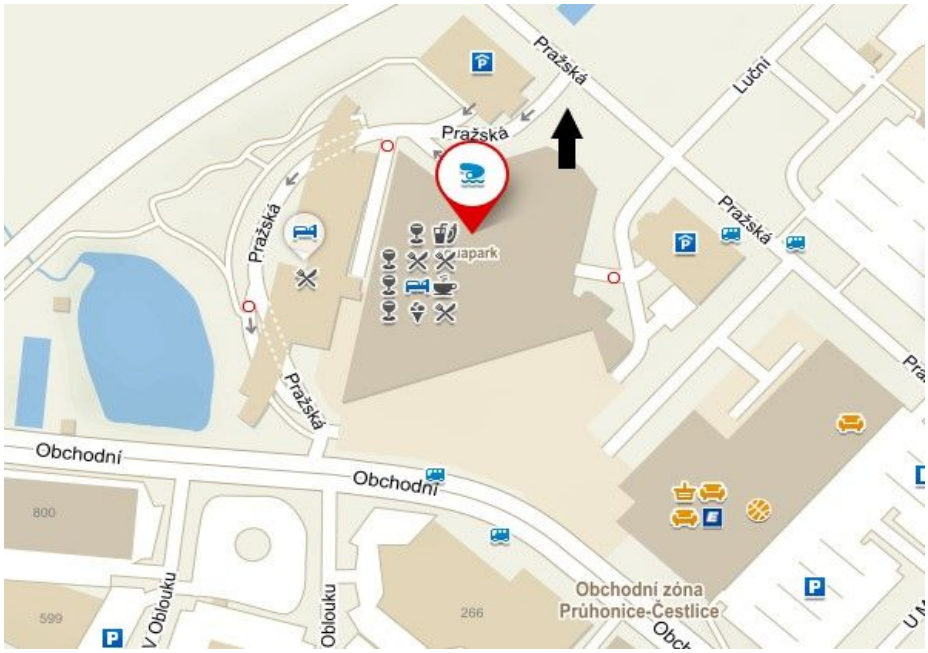

- [x] supermarket
- [x] čerpací stanice
- [ ] škola ZŠ,SŠ,VŠ
- [ ] banka
- [x] restaurace
- [x] hotel

Viditelnost :

- [ ] do 20 m
- [ ] 20 - 50 m
- [x] 50 - 100 m
- [ ] přes 100 m
- [ ] vlastní osvětlení

Panel č.: **12500015**

HYPERKOSTKY

Město : **Čestlice - Čestlice**
Okres : **Praha západ**
Kraj : **Středočeský**

Adresa : **Pražská**
vstup do Aquapalace

Rozměr **3x1,5**

Umístění panelu :

- [ ] centrum
- [x] okrajová čtvrť
- [x] obchodní čtvrť
- [ ] obytná čtvrť
- [ ] průmyslová čtvrť
- [ ] nezastavěné plochy

Komunikace :

- [ ] dálnice
- [ ] silnice I. třídy
- [x] silnice ostatní
- [ ] ulice
- [x] příjezd
- [x] výjezd
- [ ] parkoviště
- [ ] pěší zóna
- [ ] křižovatka

Poloha :

- [x] kolmo
- [ ] šikmo
- [ ] rovnoběžně
- [ ] samostatný

Okolí panelu :

- [x] MHD
- [ ] nádraží ČD, ČSAD
- [ ] pošta
- [ ] PNS
- [ ] kulturní zařízení
- [x] sportovní zařízení
- [ ] zdravotnické zařízení
- [x] obchody
- [ ] obchodní dům

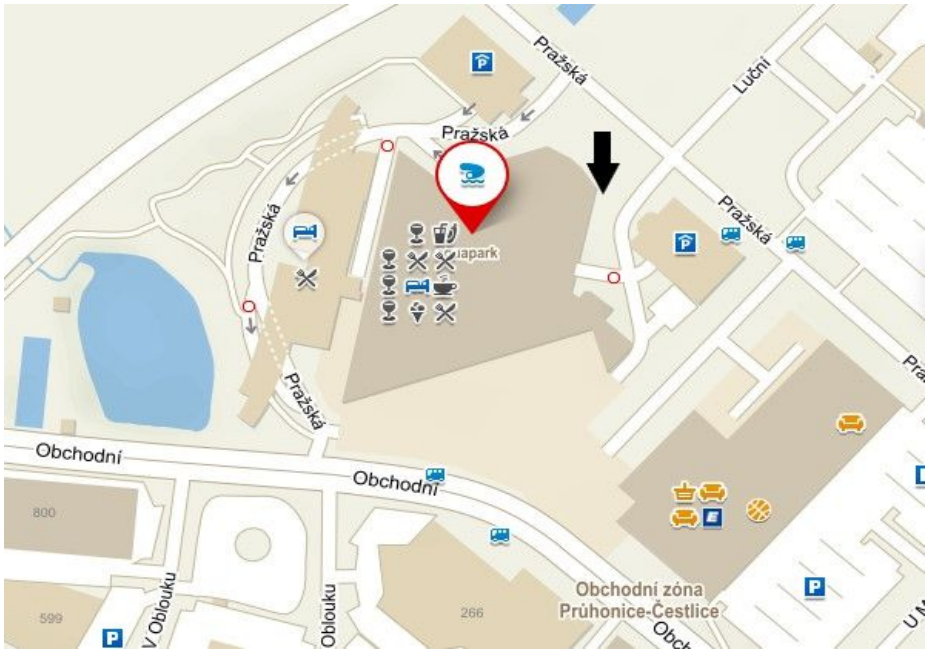

- [x] supermarket
- [x] čerpací stanice
- [ ] škola ZŠ,SŠ,VŠ
- [ ] banka
- [x] restaurace
- [x] hotel

Viditelnost :

- [ ] do 20 m
- [ ] 20 - 50 m
- [x] 50 - 100 m
- [ ] přes 100 m
- [ ] vlastní osvětlení

Panel č.: **12500016**

HYPERKOSTKY

Město : **Čestlice - Čestlice**
Okres : **Praha západ**
Kraj : **Středočeský**

Adresa : **Pražská**
u parkingu Aquapalace

Rozměr **3x1,5**

Umístění panelu :

- [ ] centrum
- [x] okrajová čtvrť
- [x] obchodní čtvrť
- [ ] obytná čtvrť
- [ ] průmyslová čtvrť
- [ ] nezastavěné plochy

Komunikace :

- [ ] dálnice
- [ ] silnice I. třídy
- [x] silnice ostatní
- [ ] ulice
- [x] příjezd
- [x] výjezd
- [ ] parkoviště
- [ ] pěší zóna
- [ ] křižovatka

Poloha :

- [x] kolmo
- [ ] šikmo
- [ ] rovnoběžně
- [ ] samostatný

Okolí panelu :

- [x] MHD
- [ ] nádraží ČD, ČSAD
- [ ] pošta
- [ ] PNS
- [ ] kulturní zařízení
- [x] sportovní zařízení
- [ ] zdravotnické zařízení
- [x] obchody
- [ ] obchodní dům

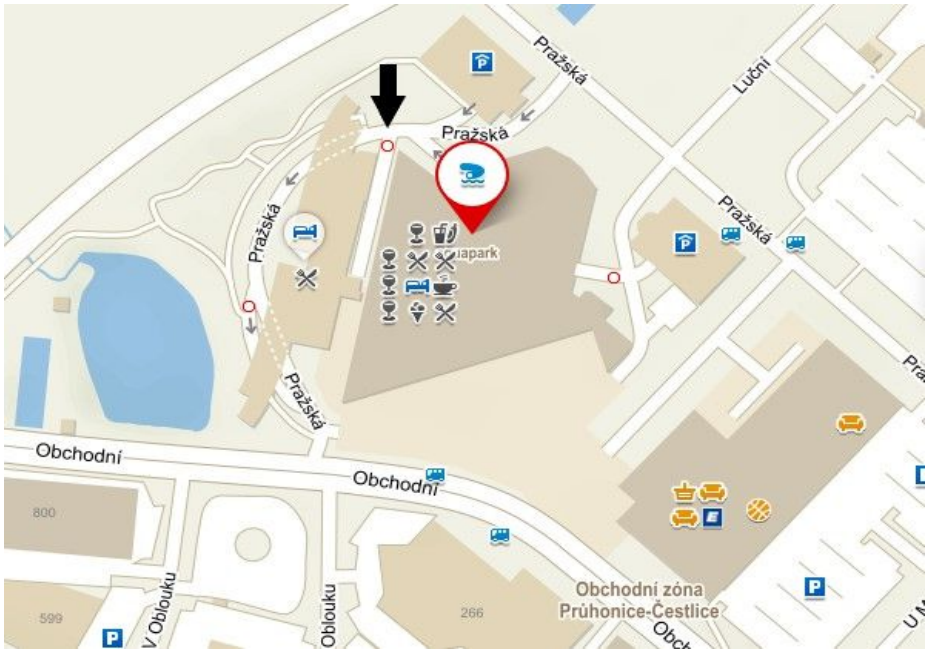

- [x] supermarket
- [x] čerpací stanice
- [ ] škola ZŠ,SŠ,VŠ
- [ ] banka
- [x] restaurace
- [x] hotel

Viditelnost :

- [ ] do 20 m
- [ ] 20 - 50 m
- [x] 50 - 100 m
- [ ] přes 100 m
- [ ] vlastní osvětlení

Panel č.: **12500047**

HYPERKOSTKY

Město : **Dvůr Králové nad Labem**
Okres : **Trutnov**
Kraj : **Královéhradecký**

Adresa : **Legionářská 406**
před budovou České pošty

Rozměr **1,55x3,0**

Umístění panelu :

- [x] centrum
- [ ] okrajová čtvrť
- [x] obchodní čtvrť
- [x] obytná čtvrť
- [ ] průmyslová čtvrť
- [ ] nezastavěné plochy

Komunikace :

- [ ] dálnice
- [ ] silnice I. třídy
- [x] silnice ostatní
- [x] ulice
- [ ] příjezd
- [ ] výjezd
- [x] parkoviště
- [ ] pěší zóna
- [x] křižovatka

Poloha :

- [ ] kolmo
- [ ] šikmo
- [ ] rovnoběžně
- [x] samostatný

Okolí panelu :

- [x] MHD
- [ ] nádraží ČD, ČSAD
- [x] pošta
- [ ] PNS
- [x] kulturní zařízení
- [ ] sportovní zařízení
- [ ] zdravotnické zařízení
- [x] obchody
- [ ] obchodní dům



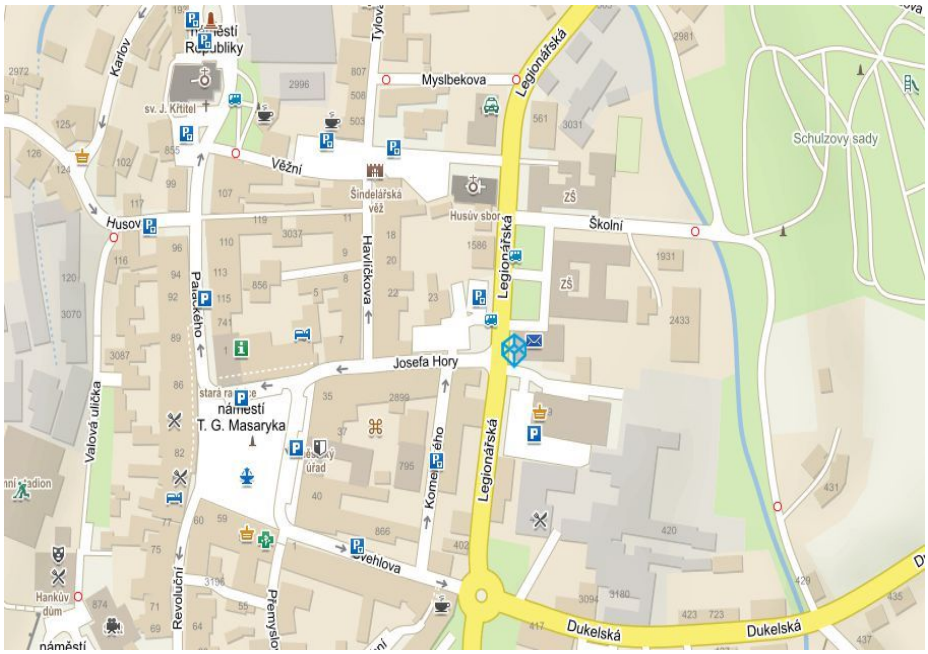

- [x] supermarket
- [ ] čerpací stanice
- [x] škola ZŠ,SŠ,VŠ
- [ ] banka
- [x] restaurace
- [ ] hotel

Viditelnost :

- [ ] do 20 m
- [ ] 20 - 50 m
- [x] 50 - 100 m
- [ ] přes 100 m
- [ ] vlastní osvětlení

Panel č.: **12500048**

HYPERKOSTKY

Město : **Frýdek-Místek**
Okres : **Frýdek-Místek**
Kraj : **Moravskoslezský**

Adresa : **Sadová 2379**
před budovou České pošty

Rozměr **1,55x3,0**

Umístění panelu :

- [ ] centrum
- [x] okrajová čtvrť
- [ ] obchodní čtvrť
- [x] obytná čtvrť
- [ ] průmyslová čtvrť
- [ ] nezastavěné plochy

Komunikace :

- [ ] dálnice
- [ ] silnice I. třídy
- [x] silnice ostatní
- [x] ulice
- [ ] příjezd
- [ ] výjezd
- [x] parkoviště
- [ ] pěší zóna
- [ ] křižovatka

Poloha :

- [ ] kolmo
- [ ] šikmo
- [ ] rovnoběžně
- [x] samostatný

Okolí panelu :

- [x] MHD
- [ ] nádraží ČD, ČSAD
- [x] pošta
- [ ] PNS
- [ ] kulturní zařízení
- [ ] sportovní zařízení
- [x] zdravotnické zařízení
- [ ] obchody
- [ ] obchodní dům

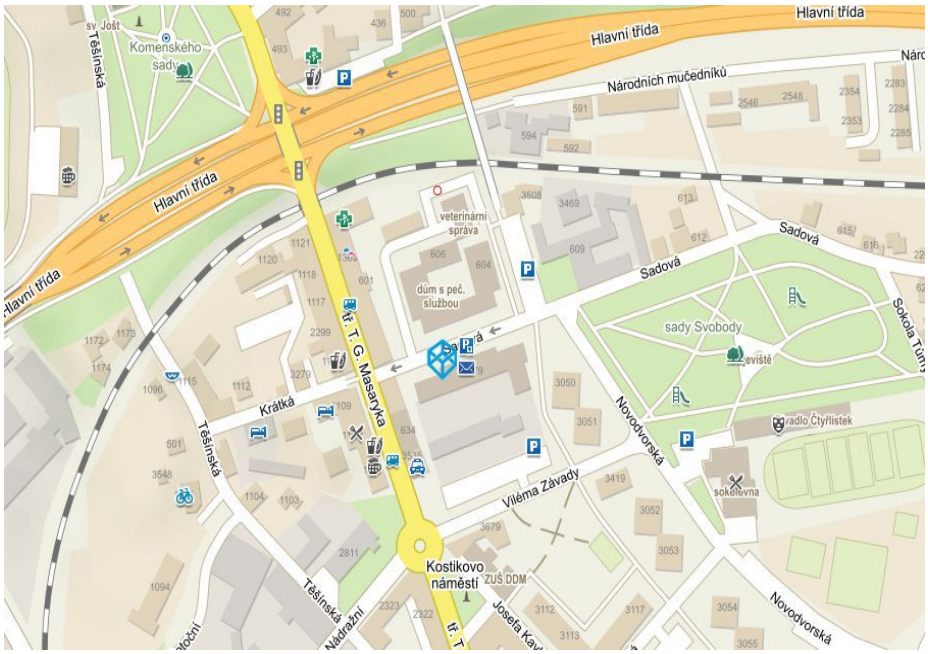

- [ ] supermarket
- [ ] čerpací stanice
- [ ] škola ZŠ,SŠ,VŠ
- [ ] banka
- [x] restaurace
- [ ] hotel

Viditelnost :

- [ ] do 20 m
- [ ] 20 - 50 m
- [x] 50 - 100 m
- [ ] přes 100 m
- [ ] vlastní osvětlení

Panel č.: **12500049**

HYPERKOSTKY

Město : **Hlučín**
Okres : **Opava**
Kraj : **Moravskoslezský**

Adresa : **Školní 1076/4**
před budovou České pošty

Rozměr **1,55x3,0**

Umístění panelu :

- [ ] centrum
- [x] okrajová čtvrť
- [ ] obchodní čtvrť
- [x] obytná čtvrť
- [ ] průmyslová čtvrť
- [ ] nezastavěné plochy

Komunikace :

- [ ] dálnice
- [ ] silnice I. třídy
- [x] silnice ostatní
- [x] ulice
- [ ] příjezd
- [ ] výjezd
- [ ] parkoviště
- [ ] pěší zóna
- [ ] křižovatka

Poloha :

- [ ] kolmo
- [ ] šikmo
- [ ] rovnoběžně
- [x] samostatný

Okolí panelu :

- [ ] MHD
- [ ] nádraží ČD, ČSAD
- [x] pošta
- [ ] PNS
- [ ] kulturní zařízení
- [ ] sportovní zařízení
- [ ] zdravotnické zařízení
- [ ] obchody
- [ ] obchodní dům

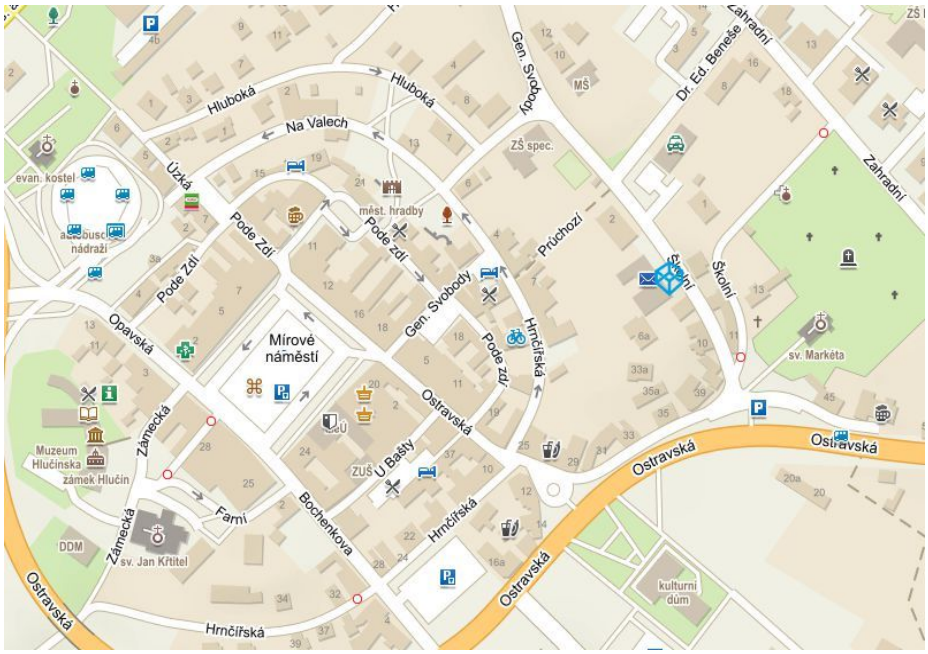

- [ ] supermarket
- [ ] čerpací stanice
- [ ] škola ZŠ,SŠ,VŠ
- [ ] banka
- [ ] restaurace
- [ ] hotel

Viditelnost :

- [ ] do 20 m
- [ ] 20 - 50 m
- [x] 50 - 100 m
- [ ] přes 100 m
- [ ] vlastní osvětlení

Panel č.: **12500020**

HYPERKOSTKY

Město : **Hradec Králové - Centrum**
Okres : **Hradec Králové**
Kraj : **Královehradecký**

Adresa : **Kollárova**
Hotel Černigov

Rozměr **3x1,5**

Umístění panelu :

- [x] centrum
- [ ] okrajová čtvrť
- [x] obchodní čtvrť
- [x] obytná čtvrť
- [ ] průmyslová čtvrť
- [ ] nezastavěné plochy

Komunikace :

- [ ] dálnice
- [ ] silnice I. třídy
- [x] silnice ostatní
- [ ] ulice
- [ ] příjezd
- [ ] výjezd
- [x] parkoviště
- [x] pěší zóna
- [ ] křižovatka

Poloha :

- [x] kolmo
- [ ] šikmo
- [ ] rovnoběžně
- [x] samostatný

Okolí panelu :

- [x] MHD
- [x] nádraží ČD, ČSAD
- [ ] pošta
- [x] PNS
- [x] kulturní zařízení
- [ ] sportovní zařízení
- [ ] zdravotnické zařízení
- [x] obchody
- [x] obchodní dům

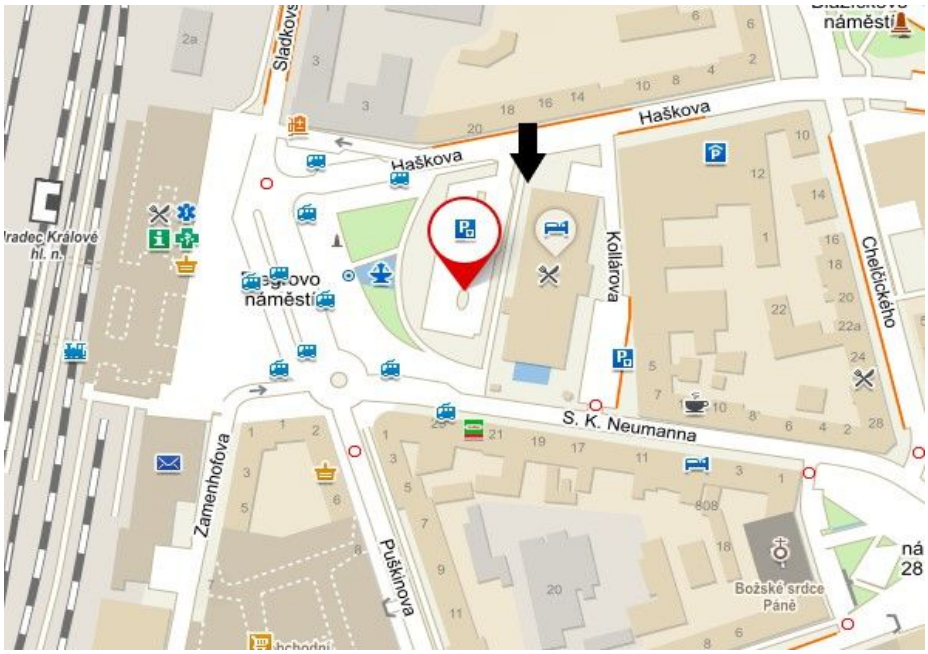

- [x] supermarket
- [x] čerpací stanice
- [x] škola ZŠ,SŠ,VŠ
- [x] banka
- [x] restaurace
- [x] hotel

Viditelnost :

- [ ] do 20 m
- [ ] 20 - 50 m
- [x] 50 - 100 m
- [ ] přes 100 m
- [ ] vlastní osvětlení

Panel č.: **12500085**

HYPERKOSTKY

Město : **Hranice - nákupní zóna**
Okres : **Přerov**
Kraj : **Olomoucký**

Adresa : **Bělotínská**
Stop shop - nákupní zona
WGS84 n : **49,5583000** WGS84 eo : **17,7430839**
Rozměr **3x1,5**

Umístění panelu :

- [ ] centrum
- [ ] okrajová čtvrť
- [x] obchodní čtvrť
- [x] obytná čtvrť
- [ ] průmyslová čtvrť
- [ ] nezastavěné plochy

Komunikace :

- [ ] dálnice
- [ ] silnice I. třídy
- [ ] silnice ostatní
- [x] ulice
- [ ] příjezd
- [ ] výjezd
- [x] parkoviště
- [ ] pěší zóna
- [ ] křižovatka

Poloha :

- [x] kolmo
- [ ] šikmo
- [ ] rovnoběžně
- [x] samostatný

Okolí panelu :

- [x] MHD
- [ ] nádraží ČD, ČSAD
- [ ] pošta
- [ ] PNS
- [ ] kulturní zařízení
- [ ] sportovní zařízení
- [ ] zdravotnické zařízení
- [x] obchody
- [ ] obchodní dům

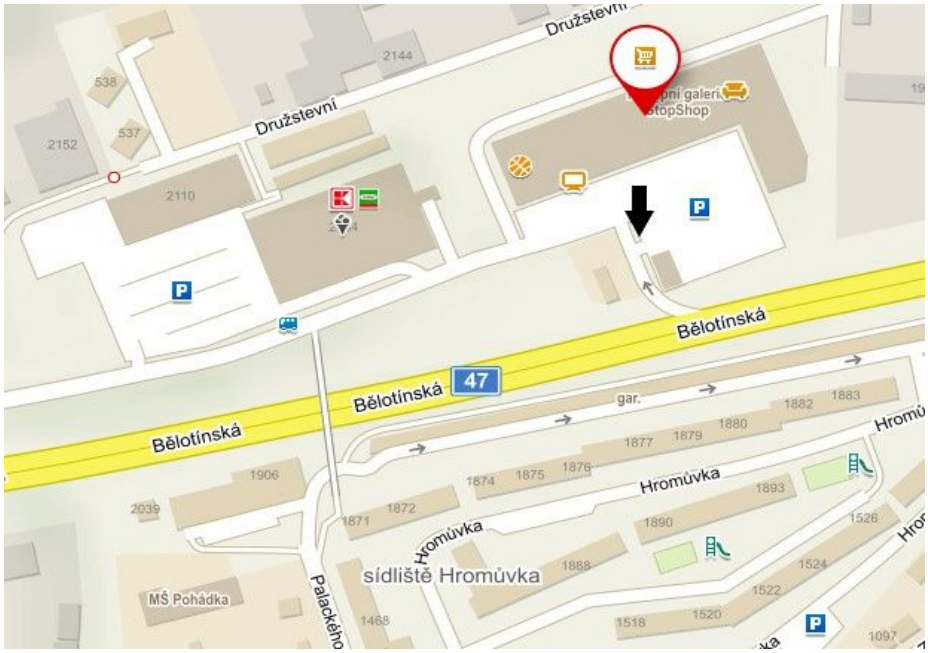

- [x] supermarket
- [x] čerpací stanice
- [ ] škola ZŠ,SŠ,VŠ
- [ ] banka
- [x] restaurace
- [ ] hotel

Viditelnost :

- [ ] do 20 m
- [x] 20 - 50 m
- [ ] 50 - 100 m
- [ ] přes 100 m
- [ ] vlastní osvětlení

Panel č.: **12500023**

HYPERKOSTKY

Město : **Chlum u Třeboně - Centrum**
Okres : **Třeboň**
Kraj : **Jlhočeský**

Adresa : **Tyršova**
Rekreační středisko Lesák

Rozměr **3x1,5**

Umístění panelu :

- [x] centrum
- [ ] okrajová čtvrť
- [ ] obchodní čtvrť
- [x] obytná čtvrť
- [ ] průmyslová čtvrť
- [ ] nezastavěné plochy

Komunikace :

- [ ] dálnice
- [ ] silnice I. třídy
- [ ] silnice ostatní
- [x] ulice
- [ ] příjezd
- [ ] výjezd
- [ ] parkoviště
- [ ] pěší zóna
- [x] křižovatka

Poloha :

- [x] kolmo
- [ ] šikmo
- [ ] rovnoběžně
- [x] samostatný

Okolí panelu :

- [ ] MHD
- [ ] nádraží ČD, ČSAD
- [ ] pošta
- [ ] PNS
- [x] kulturní zařízení
- [ ] sportovní zařízení
- [ ] zdravotnické zařízení
- [x] obchody
- [ ] obchodní dům



- [ ] supermarket
- [ ] čerpací stanice
- [ ] škola ZŠ,SŠ,VŠ
- [x] banka
- [x] restaurace
- [x] hotel

Viditelnost :

- [ ] do 20 m
- [ ] 20 - 50 m
- [x] 50 - 100 m
- [ ] přes 100 m
- [ ] vlastní osvětlení

Panel č.: **12500050**

HYPERKOSTKY

Město : **Jablonec nad Nisou**
Okres : **Jablonec nad Nisou**
Kraj : **Liberecký**

Adresa : **Rychnovská 14**
před budovou České pošty

Rozměr **1,55x3,0**

Umístění panelu :

- [ ] centrum
- [x] okrajová čtvrť
- [ ] obchodní čtvrť
- [x] obytná čtvrť
- [ ] průmyslová čtvrť
- [ ] nezastavěné plochy

Komunikace :

- [ ] dálnice
- [x] silnice I. třídy
- [ ] silnice ostatní
- [x] ulice
- [ ] příjezd
- [ ] výjezd
- [ ] parkoviště
- [ ] pěší zóna
- [x] křižovatka

Poloha :

- [ ] kolmo
- [ ] šikmo
- [ ] rovnoběžně
- [x] samostatný

Okolí panelu :

- [x] MHD
- [ ] nádraží ČD, ČSAD
- [x] pošta
- [ ] PNS
- [ ] kulturní zařízení
- [ ] sportovní zařízení
- [ ] zdravotnické zařízení
- [x] obchody
- [ ] obchodní dům

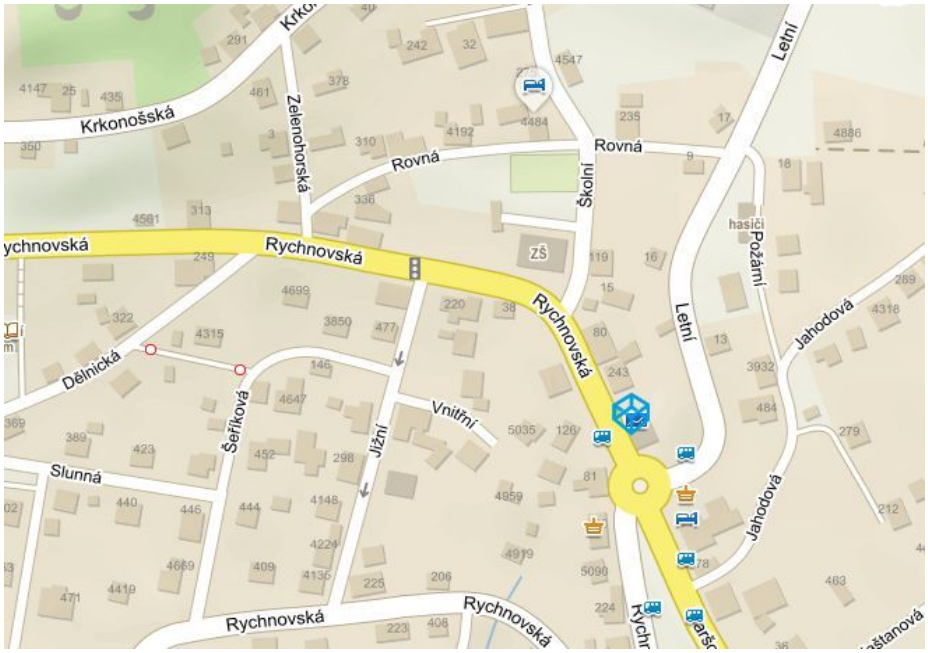

- [ ] supermarket
- [ ] čerpací stanice
- [ ] škola ZŠ,SŠ,VŠ
- [ ] banka
- [ ] restaurace
- [x] hotel

Viditelnost :

- [ ] do 20 m
- [ ] 20 - 50 m
- [x] 50 - 100 m
- [ ] přes 100 m
- [ ] vlastní osvětlení

Panel č.: **12500051**

HYPERKOSTKY

Město : **Jablonec nad Nisou**
Okres : **Jablonec nad Nisou**
Kraj : **Liberecký**

Adresa : **Vysoká 4263/45**
před budovou České pošty

Rozměr **1,55x3,0**

Umístění panelu :

- [ ] centrum
- [ ] okrajová čtvrť
- [ ] obchodní čtvrť
- [x] obytná čtvrť
- [ ] průmyslová čtvrť
- [ ] nezastavěné plochy

Komunikace :

- [ ] dálnice
- [ ] silnice I. třídy
- [x] silnice ostatní
- [x] ulice
- [ ] příjezd
- [ ] výjezd
- [x] parkoviště
- [ ] pěší zóna
- [ ] křižovatka

Poloha :

- [ ] kolmo
- [ ] šikmo
- [ ] rovnoběžně
- [x] samostatný

Okolí panelu :

- [x] MHD
- [ ] nádraží ČD, ČSAD
- [x] pošta
- [ ] PNS
- [ ] kulturní zařízení
- [x] sportovní zařízení
- [ ] zdravotnické zařízení
- [ ] obchody
- [ ] obchodní dům

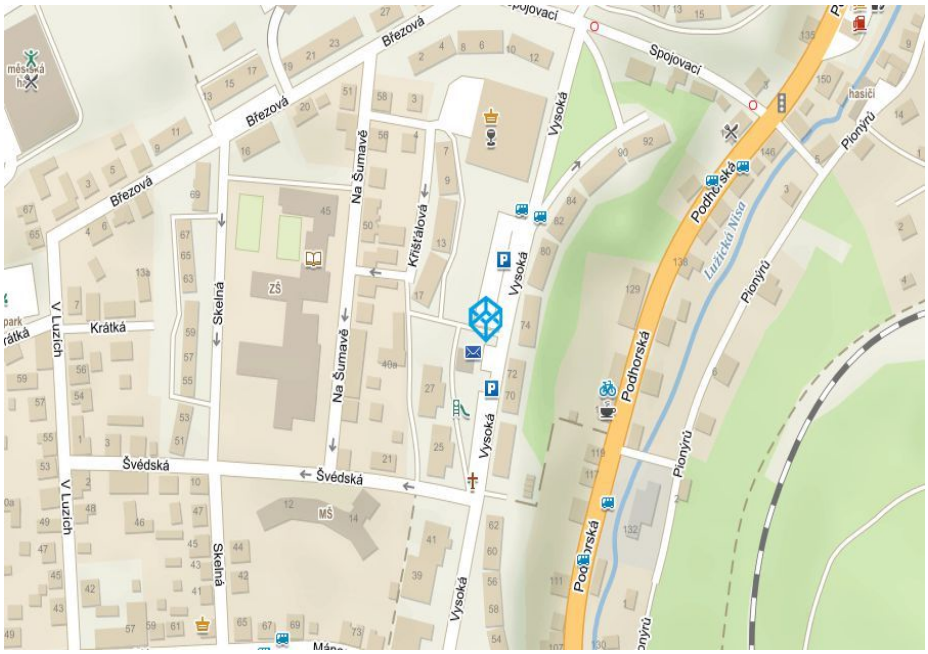

- [ ] supermarket
- [ ] čerpací stanice
- [ ] škola ZŠ,SŠ,VŠ
- [ ] banka
- [ ] restaurace
- [ ] hotel

Viditelnost :

- [ ] do 20 m
- [ ] 20 - 50 m
- [x] 50 - 100 m
- [ ] přes 100 m
- [ ] vlastní osvětlení

Panel č.: **12500052**

HYPERKOSTKY

Město : **Jeseník**
Okres : **Jeseník**
Kraj : **Olomoucký**

Adresa : **Poštovní 341/3**
před budovou České pošty

Rozměr **1,55x3,0**

Umístění panelu :

- [x] centrum
- [ ] okrajová čtvrť
- [x] obchodní čtvrť
- [x] obytná čtvrť
- [ ] průmyslová čtvrť
- [ ] nezastavěné plochy

Komunikace :

- [ ] dálnice
- [ ] silnice I. třídy
- [x] silnice ostatní
- [x] ulice
- [ ] příjezd
- [ ] výjezd
- [x] parkoviště
- [ ] pěší zóna
- [ ] křižovatka

Poloha :

- [ ] kolmo
- [ ] šikmo
- [ ] rovnoběžně
- [x] samostatný

Okolí panelu :

- [ ] MHD
- [ ] nádraží ČD, ČSAD
- [x] pošta
- [ ] PNS
- [ ] kulturní zařízení
- [ ] sportovní zařízení
- [ ] zdravotnické zařízení
- [x] obchody
- [ ] obchodní dům

- [ ] supermarket
- [ ] čerpací stanice
- [ ] škola ZŠ,SŠ,VŠ
- [x] banka
- [x] restaurace
- [x] hotel

Viditelnost :

- [ ] do 20 m
- [ ] 20 - 50 m
- [x] 50 - 100 m
- [ ] přes 100 m
- [ ] vlastní osvětlení

Panel č.: **12500026**

HYPERKOSTKY

Město : **Jindřichův Hradec - Centrum**
Okres : **Jindřichův Hradec**
Kraj : **Jihočeský**

Adresa : **Jáchymova**
Aquapark

Rozměr **3x1,5**

Umístění panelu :

- [x] centrum
- [ ] okrajová čtvrť
- [ ] obchodní čtvrť
- [x] obytná čtvrť
- [ ] průmyslová čtvrť
- [ ] nezastavěné plochy

Komunikace :

- [ ] dálnice
- [ ] silnice I. třídy
- [ ] silnice ostatní
- [ ] ulice
- [ ] příjezd
- [ ] výjezd
- [ ] parkoviště
- [x] pěší zóna
- [ ] křižovatka

Poloha :

- [x] kolmo
- [ ] šikmo
- [ ] rovnoběžně
- [x] samostatný

Okolí panelu :

- [x] MHD
- [ ] nádraží ČD, ČSAD
- [ ] pošta
- [ ] PNS
- [ ] kulturní zařízení
- [x] sportovní zařízení
- [ ] zdravotnické zařízení
- [x] obchody
- [ ] obchodní dům

- [ ] supermarket
- [ ] čerpací stanice
- [ ] škola ZŠ,SŠ,VŠ
- [ ] banka
- [x] restaurace
- [ ] hotel

Viditelnost :

- [ ] do 20 m
- [ ] 20 - 50 m
- [x] 50 - 100 m
- [ ] přes 100 m
- [ ] vlastní osvětlení

Panel č.: **12500054**

HYPERKOSTKY

Město : **Jindřichův Hradec**
Okres : **Jindřichův Hradec**
Kraj : **Jihočeský**

Adresa : **Jarošovská 696**
před budovou České pošty

Rozměr **1,55x3,0**

Umístění panelu :

- [ ] centrum
- [x] okrajová čtvrť
- [ ] obchodní čtvrť
- [x] obytná čtvrť
- [x] průmyslová čtvrť
- [ ] nezastavěné plochy

Komunikace :

- [ ] dálnice
- [ ] silnice I. třídy
- [x] silnice ostatní
- [x] ulice
- [ ] příjezd
- [ ] výjezd
- [ ] parkoviště
- [ ] pěší zóna
- [ ] křižovatka

Poloha :

- [ ] kolmo
- [ ] šikmo
- [ ] rovnoběžně
- [x] samostatný

Okolí panelu :

- [x] MHD
- [ ] nádraží ČD, ČSAD
- [x] pošta
- [ ] PNS
- [ ] kulturní zařízení
- [ ] sportovní zařízení
- [ ] zdravotnické zařízení
- [ ] obchody
- [ ] obchodní dům



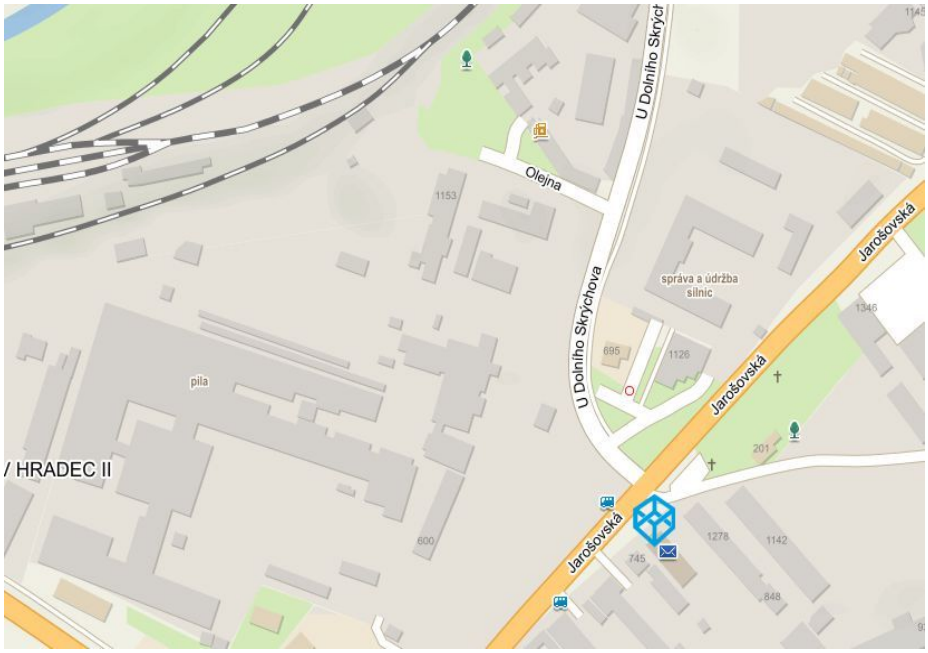

- [ ] supermarket
- [ ] čerpací stanice
- [ ] škola ZŠ,SŠ,VŠ
- [ ] banka
- [ ] restaurace
- [ ] hotel

Viditelnost :

- [ ] do 20 m
- [ ] 20 - 50 m
- [x] 50 - 100 m
- [ ] přes 100 m
- [ ] vlastní osvětlení

Panel č.: **12500053**

HYPERKOSTKY

Město : **Jindřichův Hradec**
Okres : **Jindřichův Hradec**
Kraj : **Jihočeský**

Adresa : **Kosmonautů 47**
před budovou České pošty

Rozměr **1,55x3,0**

Umístění panelu :

- [ ] centrum
- [x] okrajová čtvrť
- [ ] obchodní čtvrť
- [x] obytná čtvrť
- [ ] průmyslová čtvrť
- [ ] nezastavěné plochy

Komunikace :

- [ ] dálnice
- [ ] silnice I. třídy
- [x] silnice ostatní
- [x] ulice
- [ ] příjezd
- [ ] výjezd
- [ ] parkoviště
- [ ] pěší zóna
- [ ] křižovatka

Poloha :

- [ ] kolmo
- [ ] šikmo
- [ ] rovnoběžně
- [x] samostatný

Okolí panelu :

- [ ] MHD
- [ ] nádraží ČD, ČSAD
- [x] pošta
- [ ] PNS
- [ ] kulturní zařízení
- [ ] sportovní zařízení
- [ ] zdravotnické zařízení
- [x] obchody
- [ ] obchodní dům

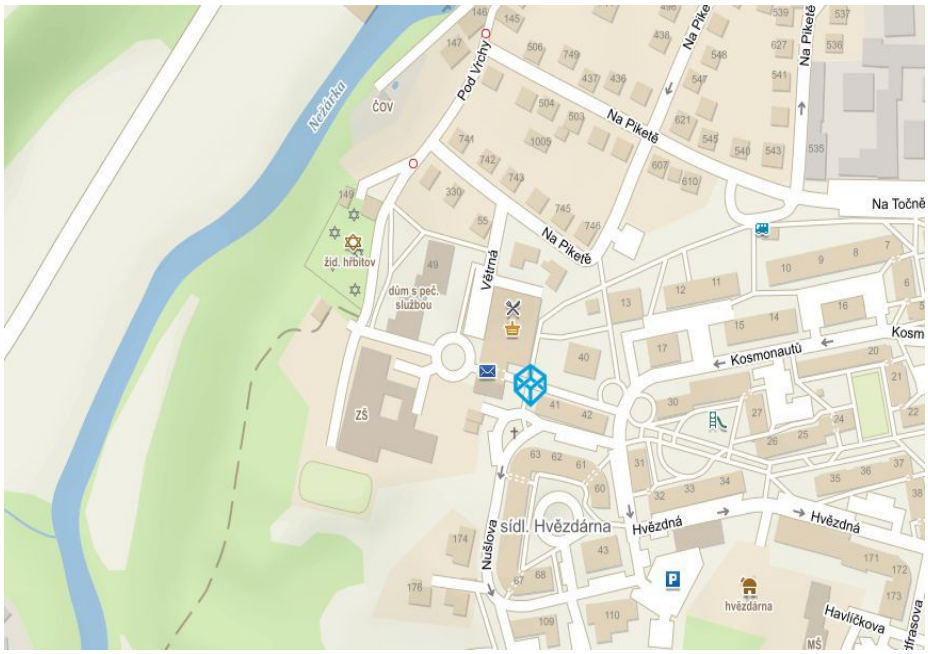

- [ ] supermarket
- [ ] čerpací stanice
- [x] škola ZŠ,SŠ,VŠ
- [ ] banka
- [ ] restaurace
- [ ] hotel

Viditelnost :

- [ ] do 20 m
- [ ] 20 - 50 m
- [x] 50 - 100 m
- [ ] přes 100 m
- [ ] vlastní osvětlení

Panel č.: **12500025**

HYPERKOSTKY

Město : **Jindřichův Hradec - Centrum**
Okres : **Jindřichův Hradec**
Kraj : **Jihočeský**

Adresa : **Masarykovo náměstí**
Park u náměstí

Rozměr **3x1,5**

Umístění panelu :

- [x] centrum
- [ ] okrajová čtvrť
- [ ] obchodní čtvrť
- [x] obytná čtvrť
- [ ] průmyslová čtvrť
- [ ] nezastavěné plochy

Komunikace :

- [ ] dálnice
- [ ] silnice I. třídy
- [ ] silnice ostatní
- [x] ulice
- [ ] příjezd
- [ ] výjezd
- [ ] parkoviště
- [x] pěší zóna
- [ ] křižovatka

Poloha :

- [x] kolmo
- [ ] šikmo
- [ ] rovnoběžně
- [x] samostatný

Okolí panelu :

- [x] MHD
- [ ] nádraží ČD, ČSAD
- [ ] pošta
- [ ] PNS
- [x] kulturní zařízení
- [ ] sportovní zařízení
- [ ] zdravotnické zařízení
- [x] obchody
- [x] obchodní dům

- [ ] supermarket
- [ ] čerpací stanice
- [ ] škola ZŠ,SŠ,VŠ
- [x] banka
- [x] restaurace
- [x] hotel

Viditelnost :

- [ ] do 20 m
- [ ] 20 - 50 m
- [x] 50 - 100 m
- [ ] přes 100 m
- [ ] vlastní osvětlení

Panel č.: **12500086**

HYPERKOSTKY

Město : **Kladno - nákupní zóna**
Okres : **Kladno**
Kraj : **Středočeský**

Adresa : **Americká**
Stop shop - nákupní zona
WGS84 n : **50,1264267** WGS84 eo : **14,1241083**
Rozměr **3x1,5**

Umístění panelu :

- [ ] centrum
- [ ] okrajová čtvrť
- [x] obchodní čtvrť
- [x] obytná čtvrť
- [ ] průmyslová čtvrť
- [ ] nezastavěné plochy

Komunikace :

- [ ] dálnice
- [ ] silnice I. třídy
- [ ] silnice ostatní
- [x] ulice
- [ ] příjezd
- [ ] výjezd
- [x] parkoviště
- [ ] pěší zóna
- [ ] křižovatka

Poloha :

- [x] kolmo
- [ ] šikmo
- [ ] rovnoběžně
- [x] samostatný

Okolí panelu :

- [x] MHD
- [ ] nádraží ČD, ČSAD
- [ ] pošta
- [ ] PNS
- [ ] kulturní zařízení
- [x] sportovní zařízení
- [ ] zdravotnické zařízení
- [x] obchody
- [ ] obchodní dům

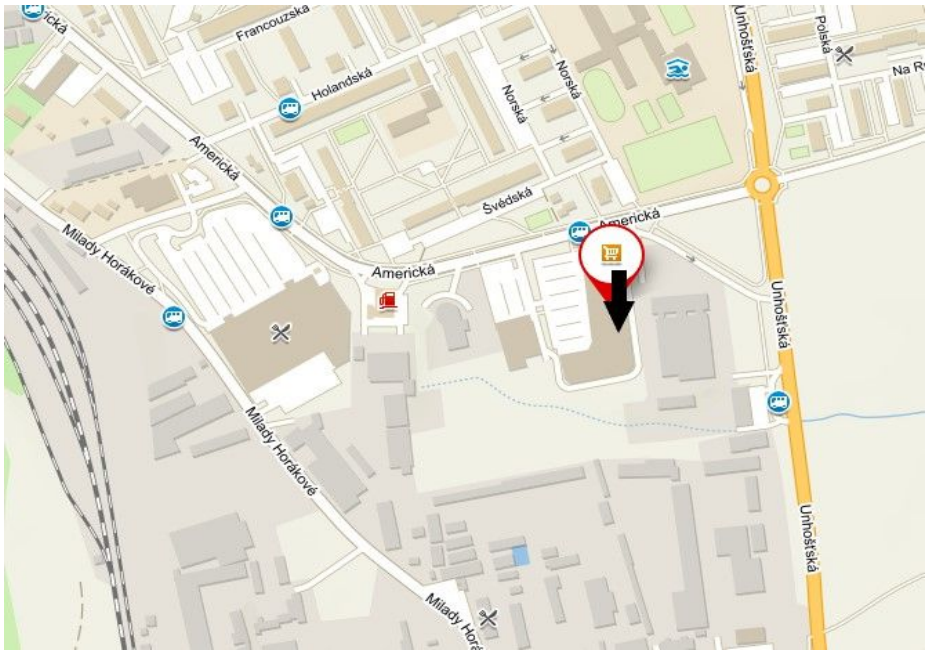

- [x] supermarket
- [x] čerpací stanice
- [ ] škola ZŠ,SŠ,VŠ
- [ ] banka
- [x] restaurace
- [ ] hotel

Viditelnost :

- [ ] do 20 m
- [x] 20 - 50 m
- [ ] 50 - 100 m
- [ ] přes 100 m
- [ ] vlastní osvětlení

Panel č.: **12500096**

HYPERKOSTKY

Město : **Kopřivnice**
Okres : **Nový Jičín**
Kraj : **Moravskoslezský**

Adresa : **Československé armády**
hlavní cesta k nákupní zóně

WGS84 n : **49,5994714** WGS84 eo : **14,4832936**

Rozměr **1,5x3**

Umístění panelu :

- [ ] centrum
- [ ] okrajová čtvrť
- [x] obchodní čtvrť
- [x] obytná čtvrť
- [ ] průmyslová čtvrť
- [ ] nezastavěné plochy

Komunikace :

- [ ] dálnice
- [x] silnice I. třídy
- [ ] silnice ostatní
- [ ] ulice
- [ ] příjezd
- [ ] výjezd
- [ ] parkoviště
- [ ] pěší zóna
- [ ] křižovatka

Poloha :

- [ ] kolmo
- [ ] šikmo
- [x] rovnoběžně
- [x] samostatný

Okolí panelu :

- [x] MHD
- [ ] nádraží ČD, ČSAD
- [ ] pošta
- [ ] PNS
- [x] kulturní zařízení
- [x] sportovní zařízení
- [x] zdravotnické zařízení
- [x] obchody
- [ ] obchodní dům



- [x] supermarket
- [ ] čerpací stanice
- [x] škola ZŠ,SŠ,VŠ
- [x] banka
- [x] restaurace
- [ ] hotel

Viditelnost :

- [ ] do 20 m
- [ ] 20 - 50 m
- [x] 50 - 100 m
- [ ] přes 100 m
- [ ] vlastní osvětlení

Panel č.: **12500033**

HYPERKOSTKY

Město : **Liberec - Doubí**
Okres : **Liberec**
Kraj : **Liberecký**

Adresa : **České mládeže**
parkoviště OC Nisa
WGS84 n : **50,7414742** WGS84 eo : **15,0490700**
Rozměr **3x1,5**

Umístění panelu :

- [ ] centrum
- [ ] okrajová čtvrť
- [x] obchodní čtvrť
- [x] obytná čtvrť
- [ ] průmyslová čtvrť
- [ ] nezastavěné plochy

Komunikace :

- [ ] dálnice
- [ ] silnice I. třídy
- [ ] silnice ostatní
- [x] ulice
- [x] příjezd
- [x] výjezd
- [x] parkoviště
- [ ] pěší zóna
- [ ] křižovatka

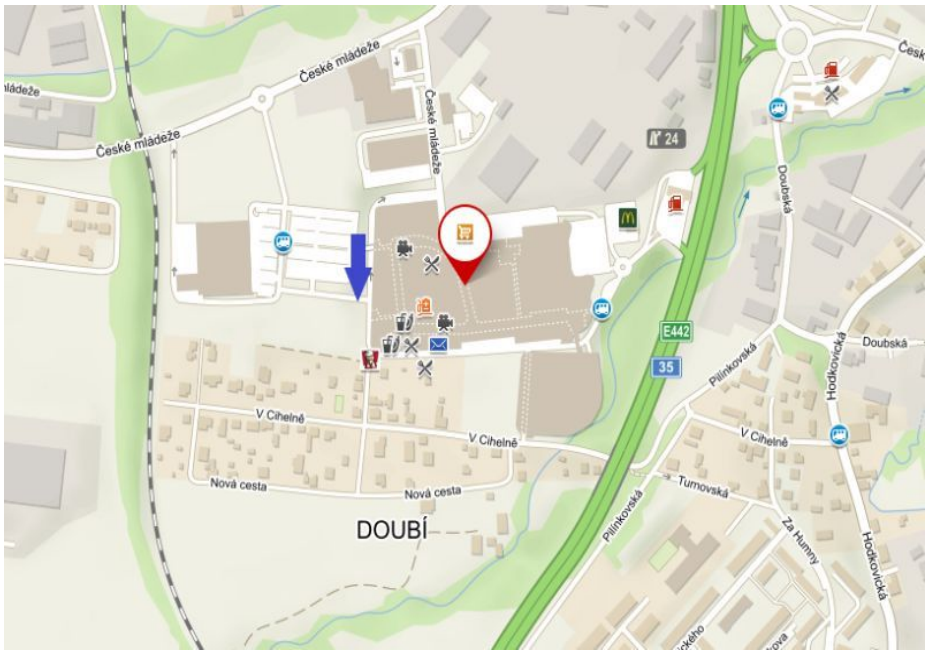

Poloha :

- [x] kolmo
- [ ] šikmo
- [ ] rovnoběžně
- [x] samostatný

Okolí panelu :

- [x] MHD
- [ ] nádraží ČD, ČSAD
- [ ] pošta
- [ ] PNS
- [x] kulturní zařízení
- [ ] sportovní zařízení
- [ ] zdravotnické zařízení
- [x] obchody
- [x] obchodní dům
- [x] supermarket
- [x] čerpací stanice
- [ ] škola ZŠ,SŠ,VŠ
- [ ] banka
- [x] restaurace
- [ ] hotel

Viditelnost :

- [ ] do 20 m
- [ ] 20 - 50 m
- [x] 50 - 100 m
- [ ] přes 100 m
- [ ] vlastní osvětlení

Panel č.: **12500057**

HYPERKOSTKY

Město : **Liberec**
Okres : **Liberec**
Kraj : **Liberecký**

Adresa : **Poštovní 232**
před budovou České pošty

Rozměr **1,55x3,0**

Umístění panelu :

- [ ] centrum
- [x] okrajová čtvrť
- [ ] obchodní čtvrť
- [x] obytná čtvrť
- [ ] průmyslová čtvrť
- [ ] nezastavěné plochy

Komunikace :

- [ ] dálnice
- [ ] silnice I. třídy
- [x] silnice ostatní
- [x] ulice
- [ ] příjezd
- [ ] výjezd
- [x] parkoviště
- [ ] pěší zóna
- [ ] křižovatka

Poloha :

- [ ] kolmo
- [ ] šikmo
- [ ] rovnoběžně
- [x] samostatný

Okolí panelu :

- [x] MHD
- [ ] nádraží ČD, ČSAD
- [x] pošta
- [ ] PNS
- [x] kulturní zařízení
- [ ] sportovní zařízení
- [ ] zdravotnické zařízení
- [ ] obchody
- [ ] obchodní dům

- [ ] supermarket
- [ ] čerpací stanice
- [ ] škola ZŠ,SŠ,VŠ
- [ ] banka
- [ ] restaurace
- [ ] hotel

Viditelnost :

- [ ] do 20 m
- [ ] 20 - 50 m
- [x] 50 - 100 m
- [ ] přes 100 m
- [ ] vlastní osvětlení

Panel č.: **12500031**

HYPERKOSTKY

Město : **Liberec - Růžodol**
Okres : **Liberec**
Kraj : **Liberecký**

Adresa : **Sousedská**
parkoviště OC Géčko
WGS84 n : **50,7759361** WGS84 eo : **15,0289908**
Rozměr **3x1,5**

Umístění panelu :

- [ ] centrum
- [ ] okrajová čtvrť
- [x] obchodní čtvrť
- [x] obytná čtvrť
- [ ] průmyslová čtvrť
- [ ] nezastavěné plochy

Komunikace :

- [ ] dálnice
- [ ] silnice I. třídy
- [ ] silnice ostatní
- [x] ulice
- [x] příjezd
- [x] výjezd
- [x] parkoviště
- [ ] pěší zóna
- [ ] křižovatka

Poloha :

- [x] kolmo
- [ ] šikmo
- [ ] rovnoběžně
- [x] samostatný

Okolí panelu :

- [ ] MHD
- [ ] nádraží ČD, ČSAD
- [ ] pošta
- [ ] PNS
- [ ] kulturní zařízení
- [ ] sportovní zařízení
- [ ] zdravotnické zařízení
- [x] obchody
- [x] obchodní dům

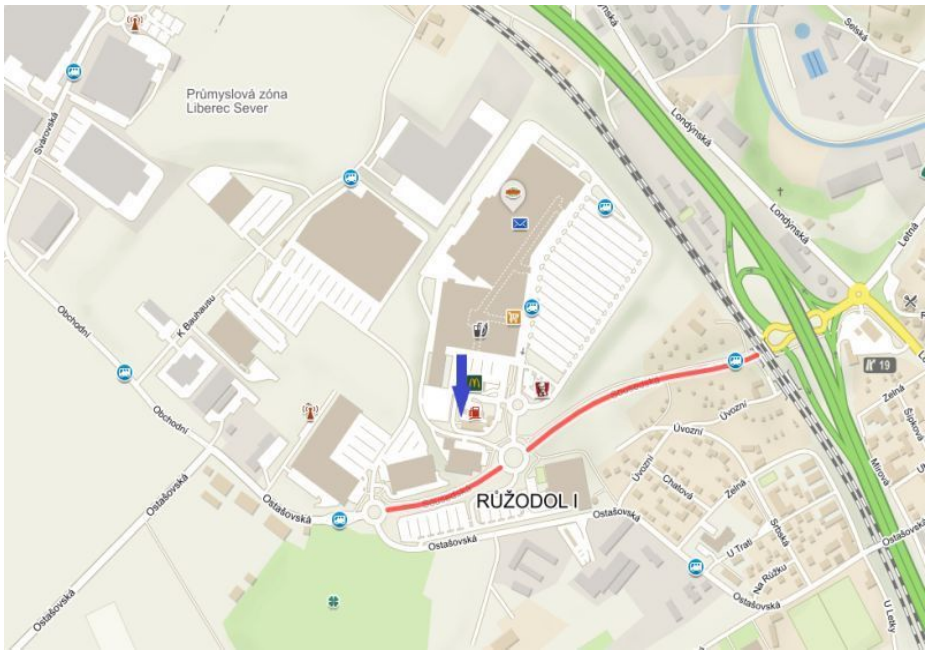

- [x] supermarket
- [x] čerpací stanice
- [ ] škola ZŠ,SŠ,VŠ
- [ ] banka
- [x] restaurace
- [ ] hotel

Viditelnost :

- [ ] do 20 m
- [ ] 20 - 50 m
- [x] 50 - 100 m
- [ ] přes 100 m
- [ ] vlastní osvětlení

Panel č.: **12500032**

HYPERKOSTKY

Město : **Liberec - Růžodol**
Okres : **Liberec**
Kraj : **Liberecký**

Adresa : **Sousedská**
parkoviště OC Géčko
WGS84 n : **50,7759361** WGS84 eo : **15,0289908**
Rozměr **3x1,5**

Umístění panelu :

- [ ] centrum
- [ ] okrajová čtvrť
- [x] obchodní čtvrť
- [x] obytná čtvrť
- [ ] průmyslová čtvrť
- [ ] nezastavěné plochy

Komunikace :

- [ ] dálnice
- [ ] silnice I. třídy
- [ ] silnice ostatní
- [x] ulice
- [x] příjezd
- [x] výjezd
- [x] parkoviště
- [ ] pěší zóna
- [ ] křižovatka

Poloha :

- [x] kolmo
- [ ] šikmo
- [ ] rovnoběžně
- [x] samostatný

Okolí panelu :

- [ ] MHD
- [ ] nádraží ČD, ČSAD
- [ ] pošta
- [ ] PNS
- [ ] kulturní zařízení
- [ ] sportovní zařízení
- [ ] zdravotnické zařízení
- [x] obchody
- [x] obchodní dům

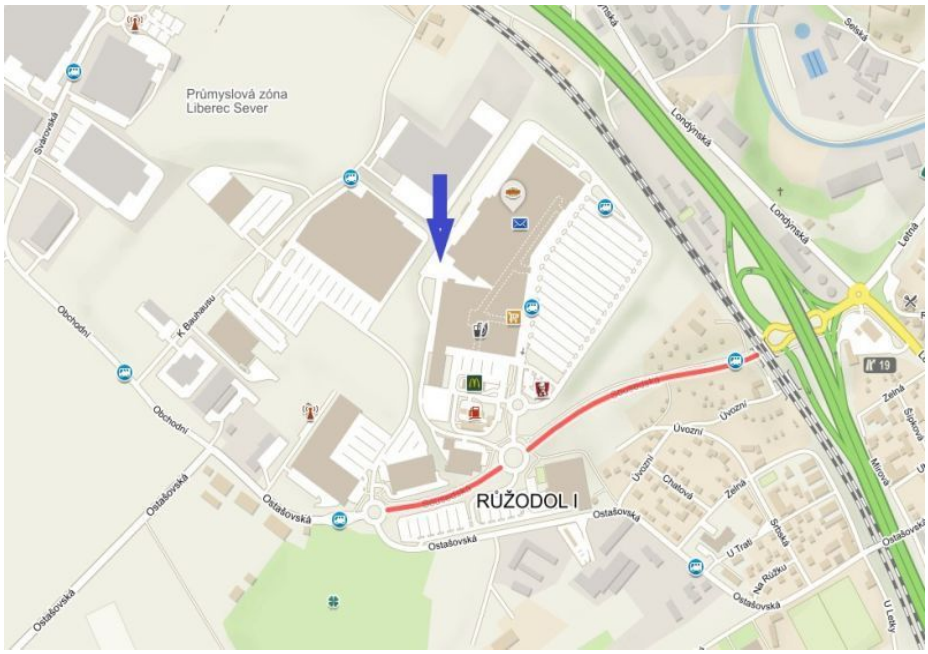

- [x] supermarket
- [x] čerpací stanice
- [ ] škola ZŠ,SŠ,VŠ
- [ ] banka
- [x] restaurace
- [ ] hotel

Viditelnost :

- [ ] do 20 m
- [ ] 20 - 50 m
- [x] 50 - 100 m
- [ ] přes 100 m
- [ ] vlastní osvětlení

Panel č.: **12500058**

HYPERKOSTKY

Město : **Liberec**
Okres : **Liberec**
Kraj : **Liberecký**

Adresa : **Vojanova 176/16**
před budovou České pošty

Rozměr **1,55x3,0**

Umístění panelu :

- [ ] centrum
- [x] okrajová čtvrť
- [ ] obchodní čtvrť
- [x] obytná čtvrť
- [ ] průmyslová čtvrť
- [ ] nezastavěné plochy

Komunikace :

- [ ] dálnice
- [ ] silnice I. třídy
- [x] silnice ostatní
- [x] ulice
- [ ] příjezd
- [ ] výjezd
- [ ] parkoviště
- [ ] pěší zóna
- [x] křižovatka

Poloha :

- [ ] kolmo
- [ ] šikmo
- [ ] rovnoběžně
- [x] samostatný

Okolí panelu :

- [x] MHD
- [ ] nádraží ČD, ČSAD
- [x] pošta
- [ ] PNS
- [ ] kulturní zařízení
- [ ] sportovní zařízení
- [ ] zdravotnické zařízení
- [ ] obchody
- [ ] obchodní dům

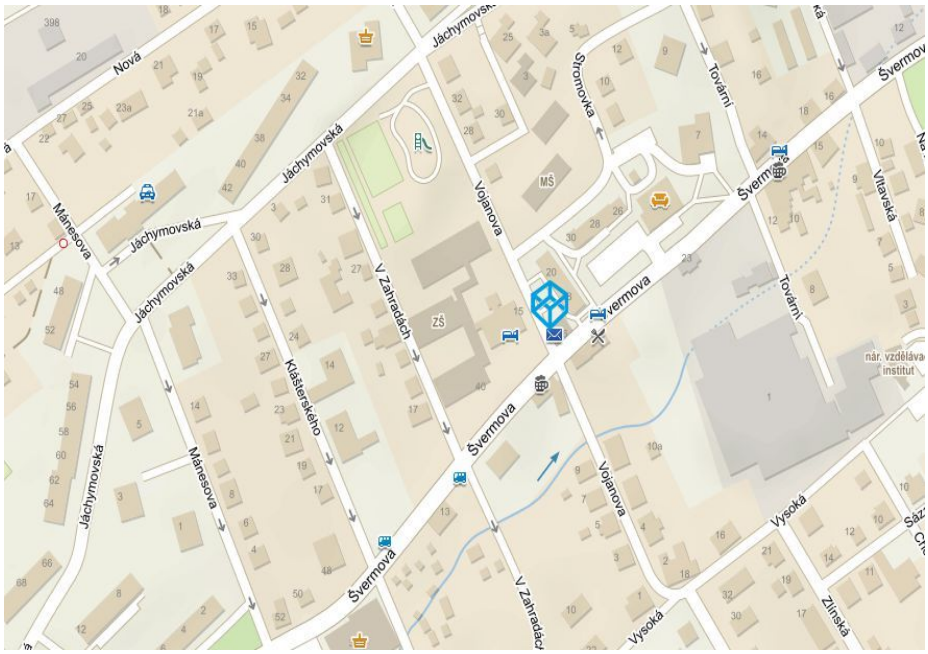

- [ ] supermarket
- [ ] čerpací stanice
- [x] škola ZŠ,SŠ,VŠ
- [ ] banka
- [x] restaurace
- [x] hotel

Viditelnost :

- [ ] do 20 m
- [ ] 20 - 50 m
- [x] 50 - 100 m
- [ ] přes 100 m
- [ ] vlastní osvětlení

Panel č.: **12500063**

HYPERKOSTKY

Město : **Olomouc**
Okres : **Olomouc**
Kraj : **Olomoucký**

Adresa : **Ladova 346/6**
před budovou České pošty

Rozměr **1,55x3,0**

Umístění panelu :

- [ ] centrum
- [x] okrajová čtvrť
- [ ] obchodní čtvrť
- [x] obytná čtvrť
- [ ] průmyslová čtvrť
- [ ] nezastavěné plochy

Komunikace :

- [ ] dálnice
- [ ] silnice I. třídy
- [x] silnice ostatní
- [x] ulice
- [ ] příjezd
- [ ] výjezd
- [x] parkoviště
- [ ] pěší zóna
- [ ] křižovatka

Poloha :

- [ ] kolmo
- [ ] šikmo
- [ ] rovnoběžně
- [x] samostatný

Okolí panelu :

- [x] MHD
- [ ] nádraží ČD, ČSAD
- [x] pošta
- [ ] PNS
- [ ] kulturní zařízení
- [x] sportovní zařízení
- [ ] zdravotnické zařízení
- [x] obchody
- [ ] obchodní dům

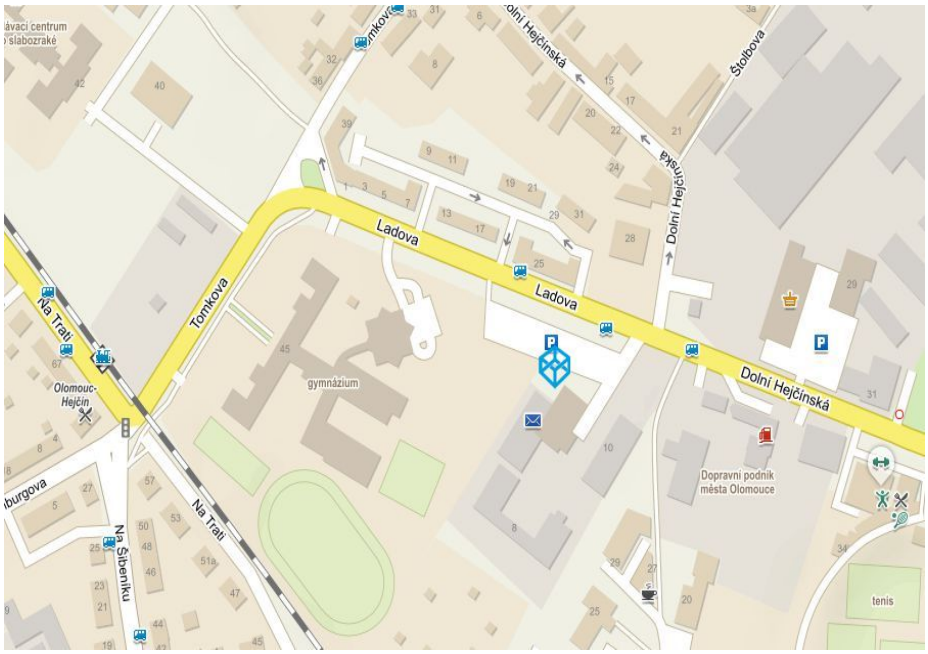

- [ ] supermarket
- [x] čerpací stanice
- [ ] škola ZŠ,SŠ,VŠ
- [ ] banka
- [ ] restaurace
- [ ] hotel

Viditelnost :

- [ ] do 20 m
- [ ] 20 - 50 m
- [x] 50 - 100 m
- [ ] přes 100 m
- [ ] vlastní osvětlení

Panel č.: **12500064**

HYPERKOSTKY

Město : **Opava**
Okres : **Opava**
Kraj : **Moravskoslezský**

Adresa : **Na Spojce 341/7a**
před budovou České pošty

Rozměr **1,55x3,0**

Umístění panelu :

- [ ] centrum
- [x] okrajová čtvrť
- [ ] obchodní čtvrť
- [x] obytná čtvrť
- [ ] průmyslová čtvrť
- [ ] nezastavěné plochy

Komunikace :

- [ ] dálnice
- [ ] silnice I. třídy
- [ ] silnice ostatní
- [x] ulice
- [ ] příjezd
- [ ] výjezd
- [ ] parkoviště
- [ ] pěší zóna
- [ ] křižovatka

Poloha :

- [ ] kolmo
- [ ] šikmo
- [ ] rovnoběžně
- [x] samostatný

Okolí panelu :

- [ ] MHD
- [ ] nádraží ČD, ČSAD
- [x] pošta
- [ ] PNS
- [ ] kulturní zařízení
- [ ] sportovní zařízení
- [ ] zdravotnické zařízení
- [ ] obchody
- [ ] obchodní dům

- [ ] supermarket
- [ ] čerpací stanice
- [ ] škola ZŠ,SŠ,VŠ
- [ ] banka
- [ ] restaurace
- [ ] hotel

Viditelnost :

- [ ] do 20 m
- [ ] 20 - 50 m
- [x] 50 - 100 m
- [ ] přes 100 m
- [ ] vlastní osvětlení

Panel č.: **12500097**

HYPERKOSTKY

Město : **Ostrava - Moravská Ostrava**
Okres : **Ostrava**
Kraj : **Moravskoslezský**

Adresa : **Jantarová**
před hlavním vchodem OC Nová
WGS84 n : **49,8311630** WGS84 eo : **18,2863169**
Rozměr **1,5 x 3**

Umístění panelu :

- [x] centrum
- [ ] okrajová čtvrť
- [x] obchodní čtvrť
- [ ] obytná čtvrť
- [ ] průmyslová čtvrť
- [ ] nezastavěné plochy

Komunikace :

- [ ] dálnice
- [ ] silnice I. třídy
- [ ] silnice ostatní
- [ ] ulice
- [ ] příjezd
- [ ] výjezd
- [ ] parkoviště
- [x] pěší zóna
- [ ] křižovatka

Poloha :

- [ ] kolmo
- [ ] šikmo
- [ ] rovnoběžně
- [ ] samostatný

Okolí panelu :

- [x] MHD
- [ ] nádraží ČD, ČSAD
- [ ] pošta
- [x] PNS
- [x] kulturní zařízení
- [ ] sportovní zařízení
- [ ] zdravotnické zařízení
- [x] obchody
- [x] obchodní dům

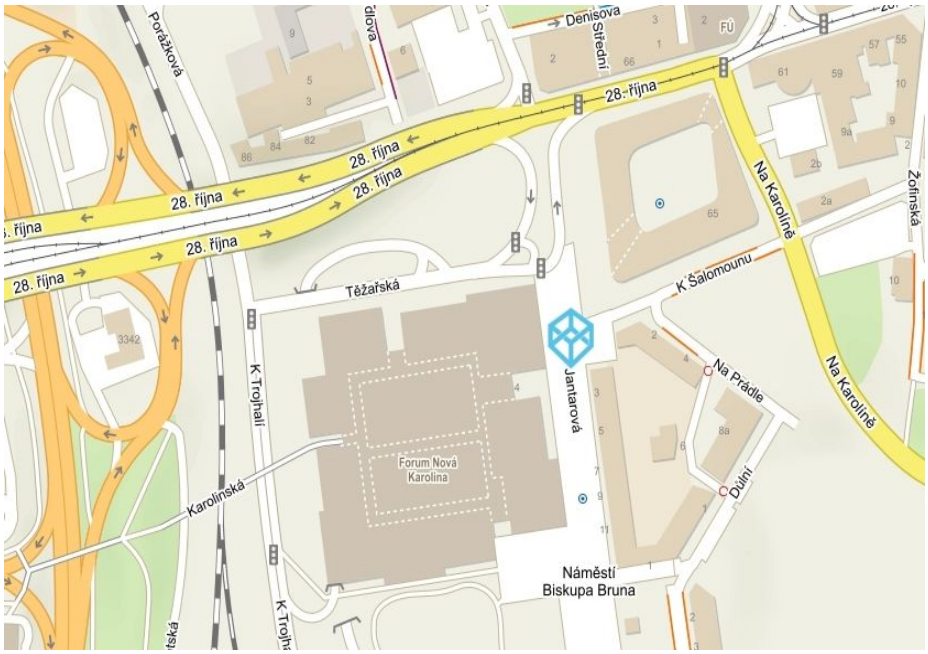

- [x] supermarket
- [ ] čerpací stanice
- [ ] škola ZŠ,SŠ,VŠ
- [x] banka
- [x] restaurace
- [ ] hotel

Viditelnost :

- [ ] do 20 m
- [ ] 20 - 50 m
- [x] 50 - 100 m
- [ ] přes 100 m
- [ ] vlastní osvětlení

Panel č.: **12500037**

HYPERKOSTKY

Město : **Ostrava - Nový Dvůr**
Okres : **Ostrava**
Kraj : **Moravskoslezský**

Adresa : **Opavská**
Parkoviště OC Géčko
WGS84 n : **49,8488731** WGS84 eo : **18,1448611**
Rozměr **3x1,5**

Umístění panelu :

- [ ] centrum
- [x] okrajová čtvrť
- [x] obchodní čtvrť
- [x] obytná čtvrť
- [ ] průmyslová čtvrť
- [ ] nezastavěné plochy

Komunikace :

- [ ] dálnice
- [ ] silnice I. třídy
- [x] silnice ostatní
- [ ] ulice
- [x] příjezd
- [x] výjezd
- [x] parkoviště
- [ ] pěší zóna
- [ ] křižovatka

Poloha :

- [x] kolmo
- [ ] šikmo
- [ ] rovnoběžně
- [x] samostatný

Okolí panelu :

- [x] MHD
- [ ] nádraží ČD, ČSAD
- [ ] pošta
- [ ] PNS
- [ ] kulturní zařízení
- [ ] sportovní zařízení
- [ ] zdravotnické zařízení
- [x] obchody
- [x] obchodní dům

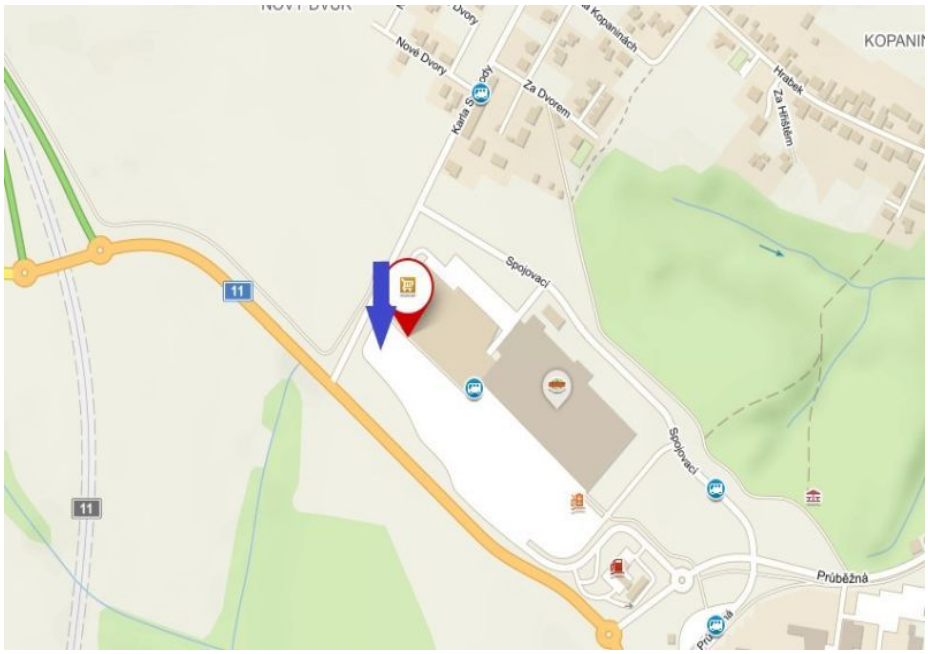

- [x] supermarket
- [x] čerpací stanice
- [ ] škola ZŠ,SŠ,VŠ
- [x] banka
- [x] restaurace
- [ ] hotel

Viditelnost :

- [ ] do 20 m
- [ ] 20 - 50 m
- [x] 50 - 100 m
- [ ] přes 100 m
- [ ] vlastní osvětlení

Panel č.: **12500038**

HYPERKOSTKY

Město : **Ostrava - Nový Dvůr**
Okres : **Ostrava**
Kraj : **Moravskoslezský**

Adresa : **Opavská**
Parkoviště OC Géčko
WGS84 n : **49,8488731** WGS84 eo : **18,1448611**
Rozměr **3x1,5**

Umístění panelu :

- [ ] centrum
- [x] okrajová čtvrť
- [x] obchodní čtvrť
- [x] obytná čtvrť
- [ ] průmyslová čtvrť
- [ ] nezastavěné plochy

Komunikace :

- [ ] dálnice
- [ ] silnice I. třídy
- [x] silnice ostatní
- [ ] ulice
- [x] příjezd
- [x] výjezd
- [x] parkoviště
- [ ] pěší zóna
- [ ] křižovatka

Poloha :

- [x] kolmo
- [ ] šikmo
- [ ] rovnoběžně
- [x] samostatný

Okolí panelu :

- [x] MHD
- [ ] nádraží ČD, ČSAD
- [ ] pošta
- [ ] PNS
- [ ] kulturní zařízení
- [ ] sportovní zařízení
- [ ] zdravotnické zařízení
- [x] obchody
- [x] obchodní dům

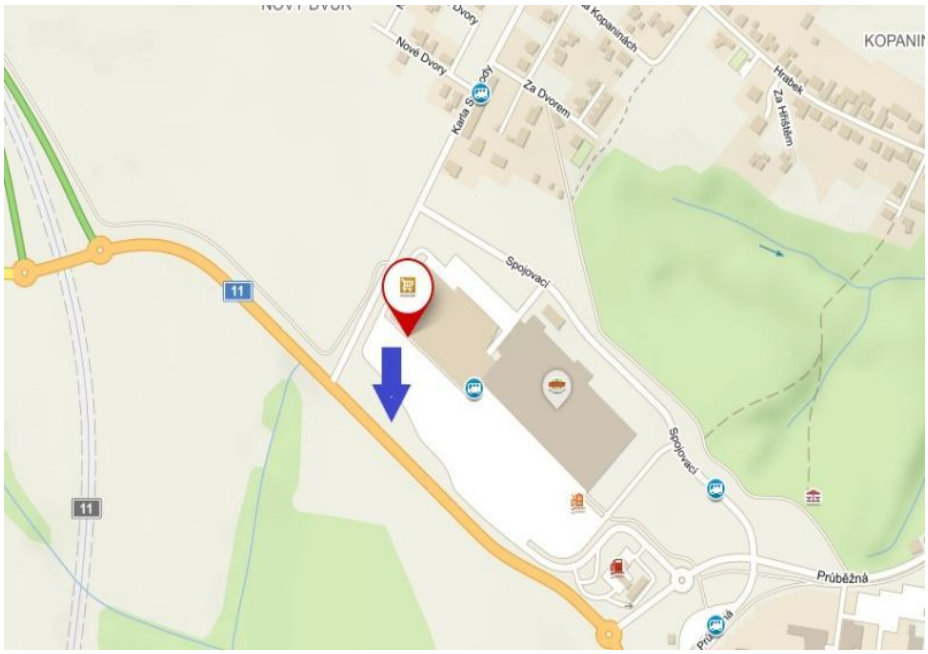

- [x] supermarket
- [x] čerpací stanice
- [ ] škola ZŠ,SŠ,VŠ
- [x] banka
- [x] restaurace
- [ ] hotel

Viditelnost :

- [ ] do 20 m
- [ ] 20 - 50 m
- [x] 50 - 100 m
- [ ] přes 100 m
- [ ] vlastní osvětlení

Panel č.: **12500039**

HYPERKOSTKY

Město : **Ostrava - Nový Dvůr**
Okres : **Ostrava**
Kraj : **Moravskoslezský**

Adresa : **Opavská**
Parkoviště OC Géčko
WGS84 n : **49,8488731** WGS84 eo : **18,1448611**
Rozměr **3x1,5**

Umístění panelu :

- [ ] centrum
- [x] okrajová čtvrť
- [x] obchodní čtvrť
- [x] obytná čtvrť
- [ ] průmyslová čtvrť
- [ ] nezastavěné plochy

Komunikace :

- [ ] dálnice
- [ ] silnice I. třídy
- [x] silnice ostatní
- [ ] ulice
- [x] příjezd
- [x] výjezd
- [x] parkoviště
- [ ] pěší zóna
- [ ] křižovatka

Poloha :

- [x] kolmo
- [ ] šikmo
- [ ] rovnoběžně
- [x] samostatný

Okolí panelu :

- [x] MHD
- [ ] nádraží ČD, ČSAD
- [ ] pošta
- [ ] PNS
- [ ] kulturní zařízení
- [ ] sportovní zařízení
- [ ] zdravotnické zařízení
- [x] obchody
- [x] obchodní dům

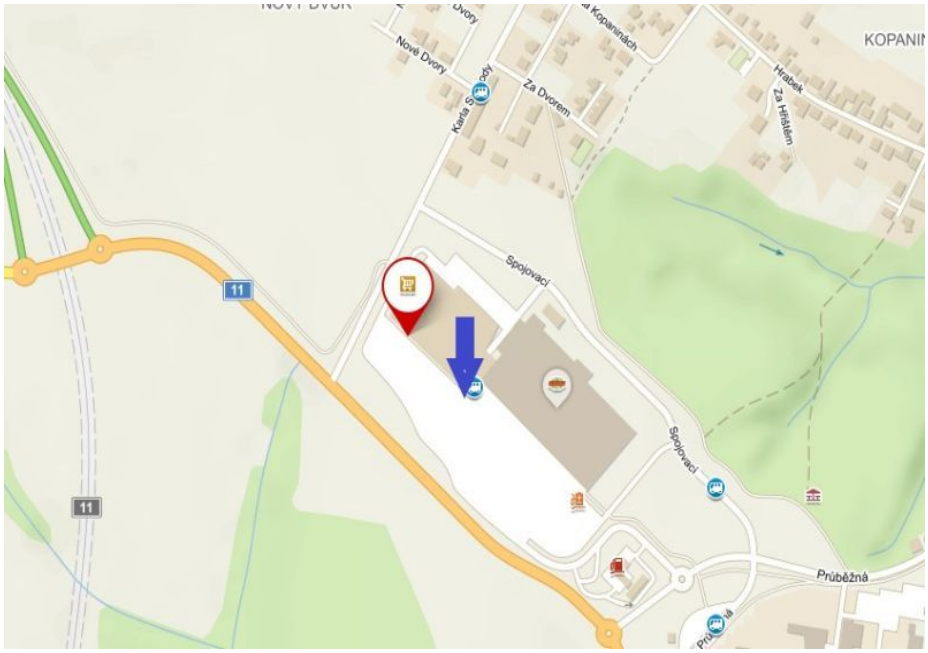

- [x] supermarket
- [x] čerpací stanice
- [ ] škola ZŠ,SŠ,VŠ
- [x] banka
- [x] restaurace
- [ ] hotel

Viditelnost :

- [ ] do 20 m
- [ ] 20 - 50 m
- [x] 50 - 100 m
- [ ] přes 100 m
- [ ] vlastní osvětlení

Panel č.: **12500098**

HYPERKOSTKY

Město : **Ostrava - Zábřeh**
Okres : **Ostrava**
Kraj : **Moravskoslezský**

Adresa : **Rudná**
před hlavním vchodem OC Avion
WGS84 n : **49,8017058** WGS84 eo : **18,2272669**
Rozměr **1,5 x 3**

Umístění panelu :

- [ ] centrum
- [ ] okrajová čtvrť
- [x] obchodní čtvrť
- [ ] obytná čtvrť
- [ ] průmyslová čtvrť
- [ ] nezastavěné plochy

Komunikace :

- [ ] dálnice
- [ ] silnice I. třídy
- [ ] silnice ostatní
- [ ] ulice
- [ ] příjezd
- [ ] výjezd
- [ ] parkoviště
- [x] pěší zóna
- [ ] křižovatka

Poloha :

- [ ] kolmo
- [ ] šikmo
- [ ] rovnoběžně
- [ ] samostatný

Okolí panelu :

- [x] MHD
- [ ] nádraží ČD, ČSAD
- [x] pošta
- [x] PNS
- [x] kulturní zařízení
- [ ] sportovní zařízení
- [ ] zdravotnické zařízení
- [x] obchody
- [x] obchodní dům



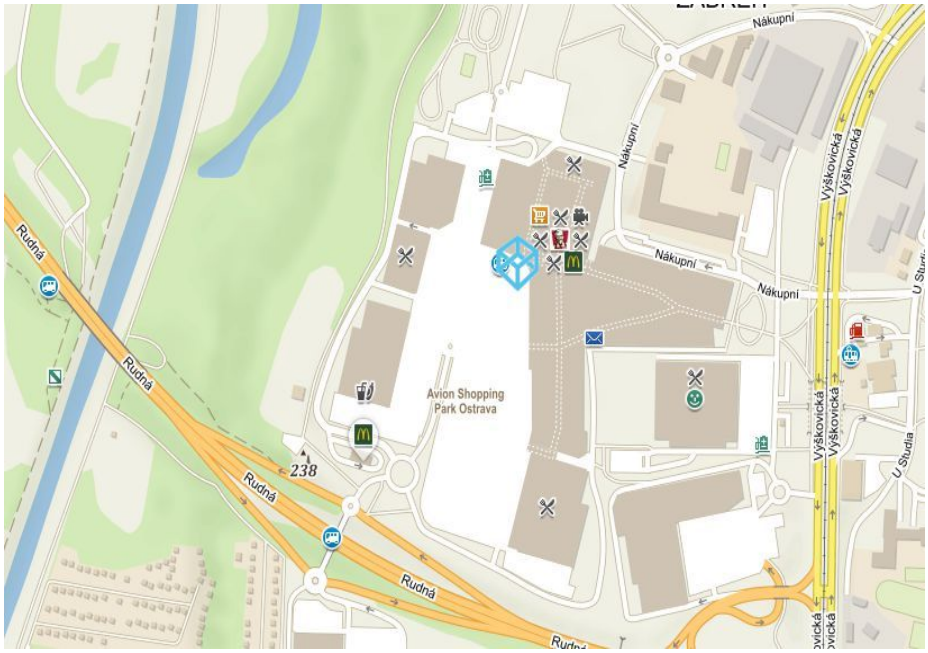

- [x] supermarket
- [ ] čerpací stanice
- [ ] škola ZŠ,SŠ,VŠ
- [x] banka
- [x] restaurace
- [ ] hotel

Viditelnost :

- [ ] do 20 m
- [ ] 20 - 50 m
- [x] 50 - 100 m
- [ ] přes 100 m
- [ ] vlastní osvětlení

Panel č.: **12500034**

HYPERKOSTKY

Město : **Pasohlávky - Aqualand Moravia**
Okres : **Brno**
Kraj : **Jihomoravský**

Adresa : **Pasohlávky areál Aqualand Moravia**
WGS84 n : **48,9029600** WGS84 eo : **16,5436442**
Rozměr **3x1,5**

Umístění panelu :

- [ ] centrum
- [ ] okrajová čtvrť
- [ ] obchodní čtvrť
- [ ] obytná čtvrť
- [ ] průmyslová čtvrť
- [x] nezastavěné plochy

Komunikace :

- [ ] dálnice
- [ ] silnice I. třídy
- [ ] silnice ostatní
- [ ] ulice
- [ ] příjezd
- [ ] výjezd
- [ ] parkoviště
- [x] pěší zóna
- [ ] křižovatka

Poloha :

- [x] kolmo
- [ ] šikmo
- [ ] rovnoběžně
- [x] samostatný

Okolí panelu :

- [x] MHD
- [ ] nádraží ČD, ČSAD
- [ ] pošta
- [ ] PNS
- [ ] kulturní zařízení
- [x] sportovní zařízení
- [ ] zdravotnické zařízení
- [x] obchody
- [ ] obchodní dům

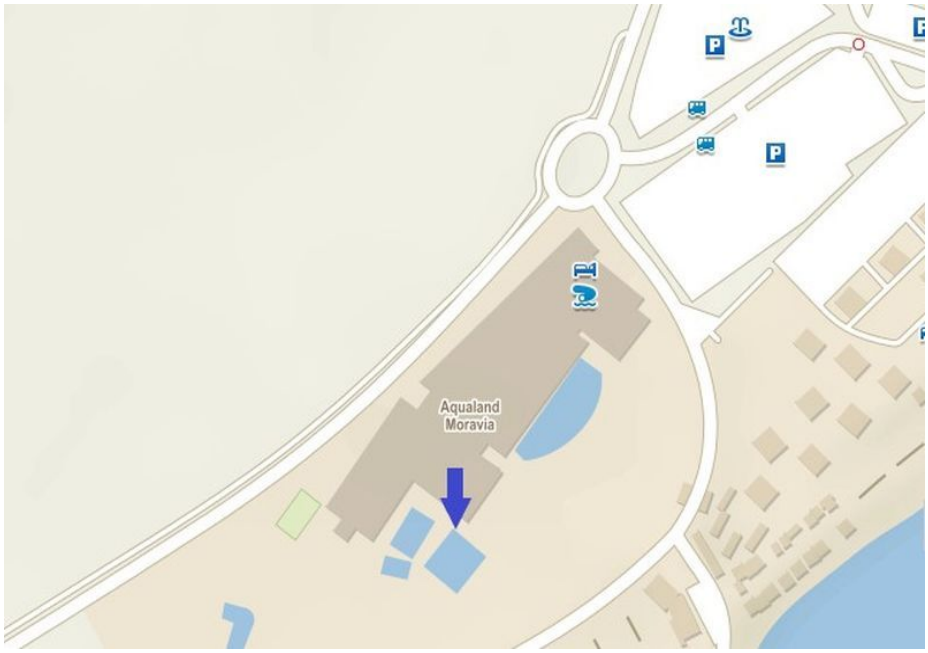

- [ ] supermarket
- [ ] čerpací stanice
- [ ] škola ZŠ,SŠ,VŠ
- [ ] banka
- [x] restaurace
- [x] hotel

Viditelnost :

- [ ] do 20 m
- [x] 20 - 50 m
- [ ] 50 - 100 m
- [ ] přes 100 m
- [ ] vlastní osvětlení

Panel č.: **12500035**

HYPERKOSTKY

Město : **Pasohlávky - Aqualand Moravia**
Okres : **Brno**
Kraj : **Jihomoravský**

Adresa : **Pasohlávky**
areál Aqualand Moravia
WGS84 n : **48,9029600** WGS84 eo : **16,5436442**
Rozměr **3x1,5**

Umístění panelu :

- [ ] centrum
- [ ] okrajová čtvrť
- [ ] obchodní čtvrť
- [ ] obytná čtvrť
- [ ] průmyslová čtvrť
- [x] nezastavěné plochy

Komunikace :

- [ ] dálnice
- [ ] silnice I. třídy
- [ ] silnice ostatní
- [ ] ulice
- [ ] příjezd
- [ ] výjezd
- [ ] parkoviště
- [x] pěší zóna
- [ ] křižovatka

Poloha :

- [x] kolmo
- [ ] šikmo
- [ ] rovnoběžně
- [x] samostatný

Okolí panelu :

- [x] MHD
- [ ] nádraží ČD, ČSAD
- [ ] pošta
- [ ] PNS
- [ ] kulturní zařízení
- [x] sportovní zařízení
- [ ] zdravotnické zařízení
- [x] obchody
- [ ] obchodní dům

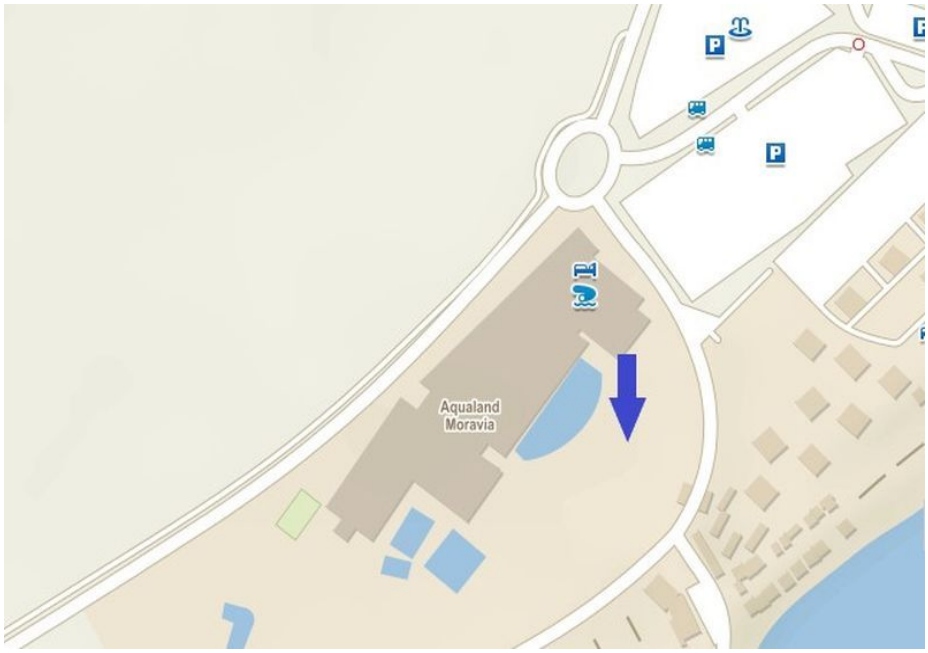

- [ ] supermarket
- [ ] čerpací stanice
- [ ] škola ZŠ,SŠ,VŠ
- [ ] banka
- [x] restaurace
- [x] hotel

Viditelnost :

- [ ] do 20 m
- [x] 20 - 50 m
- [ ] 50 - 100 m
- [ ] přes 100 m
- [ ] vlastní osvětlení

Panel č.: **12500036**

HYPERKOSTKY

Město : **Pasohlávky - Aqualand Moravia**
Okres : **Brno**
Kraj : **Jihomoravský**

Adresa : **Pasohlávky**
areál Aqualand Moravia
WGS84 n : **48,9029600** WGS84 eo : **16,5436442**
Rozměr **3x1,5**

Umístění panelu :

- [ ] centrum
- [ ] okrajová čtvrť
- [ ] obchodní čtvrť
- [ ] obytná čtvrť
- [ ] průmyslová čtvrť
- [x] nezastavěné plochy

Komunikace :

- [ ] dálnice
- [ ] silnice I. třídy
- [ ] silnice ostatní
- [ ] ulice
- [ ] příjezd
- [ ] výjezd
- [ ] parkoviště
- [x] pěší zóna
- [ ] křižovatka

Poloha :

- [x] kolmo
- [ ] šikmo
- [ ] rovnoběžně
- [x] samostatný

Okolí panelu :

- [x] MHD
- [ ] nádraží ČD, ČSAD
- [ ] pošta
- [ ] PNS
- [ ] kulturní zařízení
- [x] sportovní zařízení
- [ ] zdravotnické zařízení
- [x] obchody
- [ ] obchodní dům

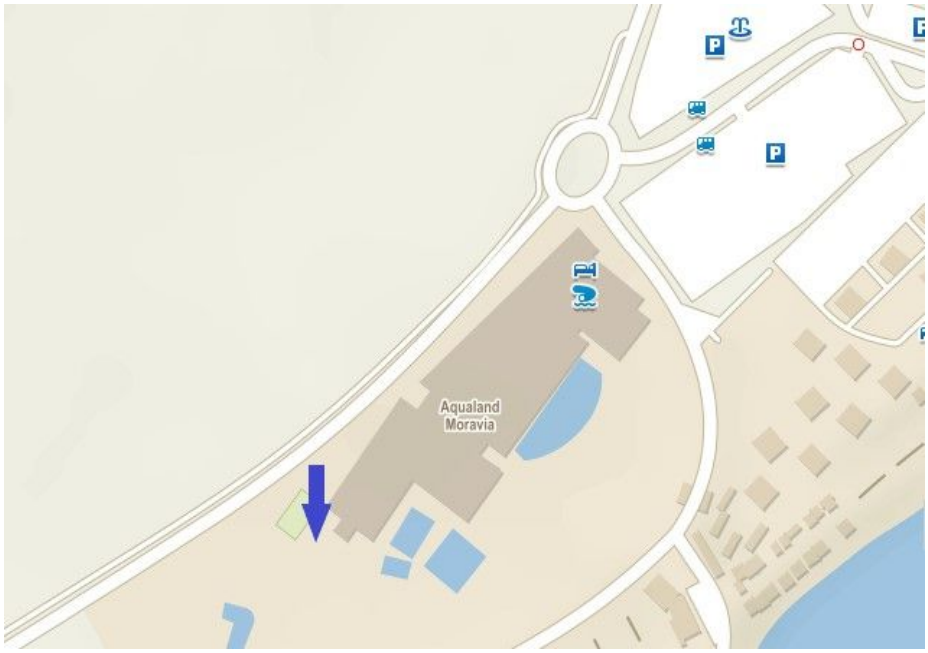

- [ ] supermarket
- [ ] čerpací stanice
- [ ] škola ZŠ,SŠ,VŠ
- [ ] banka
- [x] restaurace
- [x] hotel

Viditelnost :

- [ ] do 20 m
- [x] 20 - 50 m
- [ ] 50 - 100 m
- [ ] přes 100 m
- [ ] vlastní osvětlení

Panel č.: **12500070**

HYPERKOSTKY

Město : **Praha - Lhotka**
Okres : **Hlavní město Prah**
Kraj : **Hlavní město Prah**

Adresa : **Durychova 972/72**
před budovou České pošty

Rozměr **1,55x3,0**

Umístění panelu :

- [ ] centrum
- [ ] okrajová čtvrť
- [ ] obchodní čtvrť
- [x] obytná čtvrť
- [ ] průmyslová čtvrť
- [ ] nezastavěné plochy

Komunikace :

- [ ] dálnice
- [ ] silnice I. třídy
- [x] silnice ostatní
- [x] ulice
- [ ] příjezd
- [ ] výjezd
- [x] parkoviště
- [ ] pěší zóna
- [x] křižovatka

Poloha :

- [ ] kolmo
- [ ] šikmo
- [ ] rovnoběžně
- [x] samostatný

Okolí panelu :

- [x] MHD
- [ ] nádraží ČD, ČSAD
- [x] pošta
- [ ] PNS
- [ ] kulturní zařízení
- [ ] sportovní zařízení
- [ ] zdravotnické zařízení
- [x] obchody
- [ ] obchodní dům

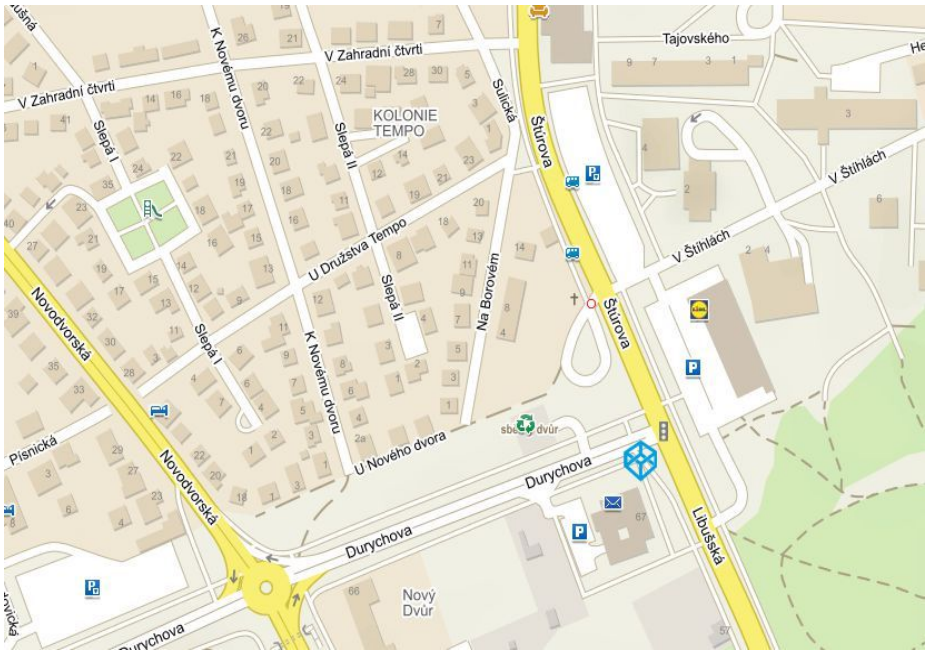

- [x] supermarket
- [ ] čerpací stanice
- [ ] škola ZŠ,SŠ,VŠ
- [ ] banka
- [x] restaurace
- [ ] hotel

Viditelnost :

- [ ] do 20 m
- [ ] 20 - 50 m
- [x] 50 - 100 m
- [ ] přes 100 m
- [ ] vlastní osvětlení

Panel č.: **12500001**

HYPERKOSTKY

Město : **Praha - Motol**
Okres : **Praha 5**
Kraj : **Praha**

Adresa : **Golfový areál Motol**
parkoviště před vstupem do golf

Rozměr **3x1,5**

Umístění panelu :

- [ ] centrum
- [ ] okrajová čtvrť
- [ ] obchodní čtvrť
- [ ] obytná čtvrť
- [ ] průmyslová čtvrť
- [x] nezastavěné plochy

Komunikace :

- [ ] dálnice
- [ ] silnice I. třídy
- [ ] silnice ostatní
- [ ] ulice
- [x] příjezd
- [x] výjezd
- [x] parkoviště
- [ ] pěší zóna
- [ ] křižovatka

Poloha :

- [x] kolmo
- [ ] šikmo
- [ ] rovnoběžně
- [x] samostatný

Okolí panelu :

- [ ] MHD
- [ ] nádraží ČD, ČSAD
- [ ] pošta
- [ ] PNS
- [ ] kulturní zařízení
- [x] sportovní zařízení
- [ ] zdravotnické zařízení
- [ ] obchody
- [ ] obchodní dům

- [ ] supermarket
- [ ] čerpací stanice
- [ ] škola ZŠ,SŠ,VŠ
- [ ] banka
- [x] restaurace
- [ ] hotel

Viditelnost :

- [ ] do 20 m
- [x] 20 - 50 m
- [ ] 50 - 100 m
- [ ] přes 100 m
- [ ] vlastní osvětlení

Panel č.: **12500002**

HYPERKOSTKY

Město : **Praha - Motol**
Okres : **Praha 5**
Kraj : **Praha**

Adresa : **Golfový areál Motol**
první jamka
WGS84 n : **50,0619125** WGS84 eo : **14,3384647**
Rozměr **3x1,5**

Umístění panelu :

- [ ] centrum
- [ ] okrajová čtvrť
- [ ] obchodní čtvrť
- [ ] obytná čtvrť
- [ ] průmyslová čtvrť
- [x] nezastavěné plochy

Komunikace :

- [ ] dálnice
- [ ] silnice I. třídy
- [ ] silnice ostatní
- [ ] ulice
- [x] příjezd
- [x] výjezd
- [ ] parkoviště
- [ ] pěší zóna
- [ ] křižovatka

Poloha :

- [x] kolmo
- [ ] šikmo
- [ ] rovnoběžně
- [x] samostatný

Okolí panelu :

- [ ] MHD
- [ ] nádraží ČD, ČSAD
- [ ] pošta
- [ ] PNS
- [ ] kulturní zařízení
- [x] sportovní zařízení
- [ ] zdravotnické zařízení
- [ ] obchody
- [ ] obchodní dům

- [ ] supermarket
- [ ] čerpací stanice
- [ ] škola ZŠ,SŠ,VŠ
- [ ] banka
- [x] restaurace
- [ ] hotel

Viditelnost :

- [ ] do 20 m
- [x] 20 - 50 m
- [ ] 50 - 100 m
- [ ] přes 100 m
- [ ] vlastní osvětlení

Panel č.: **12500003**

HYPERKOSTKY

Město : **Praha - Motol**
Okres : **Praha 5**
Kraj : **Praha**

Adresa : **Golfový areál Motol**
cvičné odpaliště
WGS84 n : **50,0619125** WGS84 eo : **14,3384647**
Rozměr **3x1,5**

Umístění panelu :

- [ ] centrum
- [ ] okrajová čtvrť
- [ ] obchodní čtvrť
- [ ] obytná čtvrť
- [ ] průmyslová čtvrť
- [x] nezastavěné plochy

Komunikace :

- [ ] dálnice
- [ ] silnice I. třídy
- [ ] silnice ostatní
- [ ] ulice
- [x] příjezd
- [x] výjezd
- [ ] parkoviště
- [ ] pěší zóna
- [ ] křižovatka

Poloha :

- [x] kolmo
- [ ] šikmo
- [ ] rovnoběžně
- [x] samostatný

Okolí panelu :

- [ ] MHD
- [ ] nádraží ČD, ČSAD
- [ ] pošta
- [ ] PNS
- [ ] kulturní zařízení
- [x] sportovní zařízení
- [ ] zdravotnické zařízení
- [ ] obchody
- [ ] obchodní dům

- [ ] supermarket
- [ ] čerpací stanice
- [ ] škola ZŠ,SŠ,VŠ
- [ ] banka
- [x] restaurace
- [ ] hotel

Viditelnost :

- [ ] do 20 m
- [x] 20 - 50 m
- [ ] 50 - 100 m
- [ ] přes 100 m
- [ ] vlastní osvětlení

Panel č.: **12500005**

HYPERKOSTKY

Město : **Praha - Hostivař**
Okres : **Praha 10**
Kraj : **Praha**

Adresa : **Hostivařská přehrada areál Hostivařské přehrady**

Rozměr **3x1,5**

Umístění panelu :

- [ ] centrum
- [ ] okrajová čtvrť
- [ ] obchodní čtvrť
- [ ] obytná čtvrť
- [ ] průmyslová čtvrť
- [x] nezastavěné plochy

Komunikace :

- [ ] dálnice
- [ ] silnice I. třídy
- [ ] silnice ostatní
- [ ] ulice
- [ ] příjezd
- [ ] výjezd
- [ ] parkoviště
- [x] pěší zóna
- [ ] křižovatka

Poloha :

- [ ] kolmo
- [ ] šikmo
- [ ] rovnoběžně
- [x] samostatný

Okolí panelu :

- [ ] MHD
- [ ] nádraží ČD, ČSAD
- [ ] pošta
- [ ] PNS
- [ ] kulturní zařízení
- [x] sportovní zařízení
- [ ] zdravotnické zařízení
- [ ] obchody
- [ ] obchodní dům

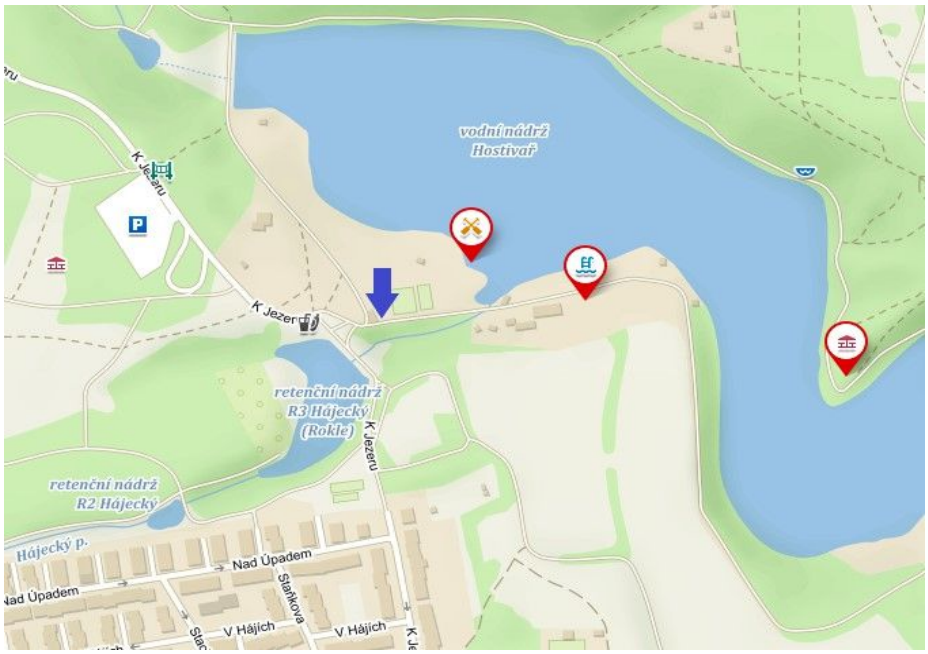

- [ ] supermarket
- [ ] čerpací stanice
- [ ] škola ZŠ,SŠ,VŠ
- [ ] banka
- [x] restaurace
- [ ] hotel

Viditelnost :

- [ ] do 20 m
- [ ] 20 - 50 m
- [ ] 50 - 100 m
- [ ] přes 100 m
- [ ] vlastní osvětlení

Panel č.: **12500006**

HYPERKOSTKY

Město : **Praha - Hostivař**
Okres : **Praha 10**
Kraj : **Praha**

Adresa : **Hostivařská přehrada areál Hostivařské přehrady**

Rozměr **3x1,5**

Umístění panelu :

- [ ] centrum
- [ ] okrajová čtvrť
- [ ] obchodní čtvrť
- [ ] obytná čtvrť
- [ ] průmyslová čtvrť
- [x] nezastavěné plochy

Komunikace :

- [ ] dálnice
- [ ] silnice I. třídy
- [ ] silnice ostatní
- [ ] ulice
- [ ] příjezd
- [ ] výjezd
- [ ] parkoviště
- [x] pěší zóna
- [ ] křižovatka

Poloha :

- [ ] kolmo
- [ ] šikmo
- [ ] rovnoběžně
- [x] samostatný

Okolí panelu :

- [ ] MHD
- [ ] nádraží ČD, ČSAD
- [ ] pošta
- [ ] PNS
- [ ] kulturní zařízení
- [x] sportovní zařízení
- [ ] zdravotnické zařízení
- [ ] obchody
- [ ] obchodní dům

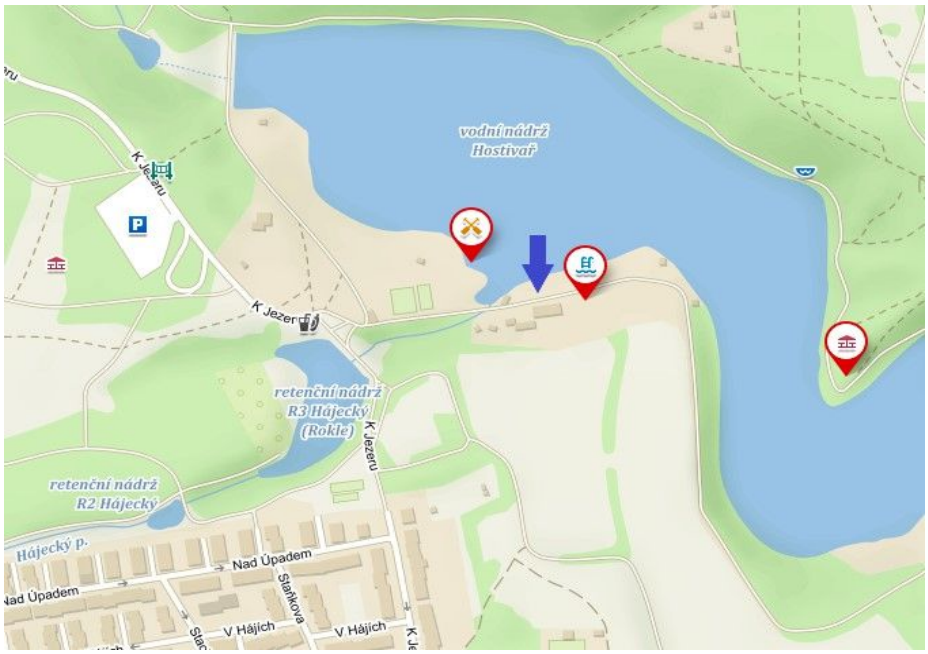

- [ ] supermarket
- [ ] čerpací stanice
- [ ] škola ZŠ,SŠ,VŠ
- [ ] banka
- [x] restaurace
- [ ] hotel

Viditelnost :

- [ ] do 20 m
- [ ] 20 - 50 m
- [ ] 50 - 100 m
- [ ] přes 100 m
- [ ] vlastní osvětlení

Panel č.: **12500072**

HYPERKOSTKY

Město : **Praha - Nové Město**
Okres : **Hlavní město Praha**
Kraj : **Hlavní město Praha**

Adresa : **Hybernská 2086/15**
před budovou České pošty

Rozměr **1,55x3,0**

Umístění panelu :

- [x] centrum
- [ ] okrajová čtvrť
- [ ] obchodní čtvrť
- [x] obytná čtvrť
- [ ] průmyslová čtvrť
- [ ] nezastavěné plochy

Komunikace :

- [ ] dálnice
- [ ] silnice I. třídy
- [x] silnice ostatní
- [x] ulice
- [ ] příjezd
- [ ] výjezd
- [x] parkoviště
- [ ] pěší zóna
- [x] křižovatka

Poloha :

- [ ] kolmo
- [ ] šikmo
- [ ] rovnoběžně
- [x] samostatný

Okolí panelu :

- [x] MHD
- [x] nádraží ČD, ČSAD
- [x] pošta
- [x] PNS
- [ ] kulturní zařízení
- [ ] sportovní zařízení
- [ ] zdravotnické zařízení
- [x] obchody
- [ ] obchodní dům



- [ ] supermarket
- [ ] čerpací stanice
- [ ] škola ZŠ,SŠ,VŠ
- [ ] banka
- [x] restaurace
- [x] hotel

Viditelnost :

- [ ] do 20 m
- [ ] 20 - 50 m
- [x] 50 - 100 m
- [ ] přes 100 m
- [ ] vlastní osvětlení

Panel č.: **12500099**

HYPERKOSTKY

Město : **Praha - Černý Most**
Okres : **Praha**
Kraj : **Hlavní město Praha**

Adresa : **Chlumecká**
OC Černý Most
WGS84 n : **50,1096850** WGS84 eo : **14,5767972**
Rozměr **4,6 x 5,**

Umístění panelu :

- [ ] centrum
- [x] okrajová čtvrť
- [x] obchodní čtvrť
- [x] obytná čtvrť
- [x] průmyslová čtvrť
- [ ] nezastavěné plochy

Komunikace :

- [ ] dálnice
- [x] silnice I. třídy
- [ ] silnice ostatní
- [ ] ulice
- [x] příjezd
- [x] výjezd
- [x] parkoviště
- [ ] pěší zóna
- [ ] křižovatka

Poloha :

- [x] kolmo
- [ ] šikmo
- [ ] rovnoběžně
- [x] samostatný

Okolí panelu :

- [x] MHD
- [x] nádraží ČD, ČSAD
- [ ] pošta
- [ ] PNS
- [x] kulturní zařízení
- [x] sportovní zařízení
- [ ] zdravotnické zařízení
- [x] obchody
- [x] obchodní dům

- [x] supermarket
- [x] čerpací stanice
- [ ] škola ZŠ,SŠ,VŠ
- [x] banka
- [x] restaurace
- [ ] hotel

Viditelnost :

- [ ] do 20 m
- [ ] 20 - 50 m
- [ ] 50 - 100 m
- [x] přes 100 m
- [x] vlastní osvětlení

Panel č.: **12500011**

HYPERKOSTKY

Město : **Praha - Radotín**
Okres : **Praha 16**
Kraj : **Praha**

Adresa : **K Lázním**
Biotop Radotín

Rozměr **3x1,5**

Umístění panelu :

- [ ] centrum
- [x] okrajová čtvrť
- [ ] obchodní čtvrť
- [ ] obytná čtvrť
- [ ] průmyslová čtvrť
- [ ] nezastavěné plochy

Komunikace :

- [ ] dálnice
- [ ] silnice I. třídy
- [ ] silnice ostatní
- [ ] ulice
- [x] příjezd
- [x] výjezd
- [x] parkoviště
- [ ] pěší zóna
- [ ] křižovatka

Poloha :

- [x] kolmo
- [ ] šikmo
- [ ] rovnoběžně
- [x] samostatný

Okolí panelu :

- [x] MHD
- [ ] nádraží ČD, ČSAD
- [ ] pošta
- [ ] PNS
- [ ] kulturní zařízení
- [x] sportovní zařízení
- [ ] zdravotnické zařízení
- [ ] obchody
- [ ] obchodní dům

- [ ] supermarket
- [ ] čerpací stanice
- [x] škola ZŠ,SŠ,VŠ
- [ ] banka
- [x] restaurace
- [ ] hotel

Viditelnost :

- [ ] do 20 m
- [ ] 20 - 50 m
- [x] 50 - 100 m
- [ ] přes 100 m
- [ ] vlastní osvětlení

Panel č.: **12500012**

HYPERKOSTKY

Město : **Praha - Radotín**
Okres : **Praha 16**
Kraj : **Praha**

Adresa : **K Lázním**
Biotop Radotín

Rozměr **3x1,5**

Umístění panelu :

- [ ] centrum
- [x] okrajová čtvrť
- [ ] obchodní čtvrť
- [ ] obytná čtvrť
- [ ] průmyslová čtvrť
- [ ] nezastavěné plochy

Komunikace :

- [ ] dálnice
- [ ] silnice I. třídy
- [ ] silnice ostatní
- [ ] ulice
- [x] příjezd
- [x] výjezd
- [ ] parkoviště
- [x] pěší zóna
- [ ] křižovatka

Poloha :

- [x] kolmo
- [ ] šikmo
- [ ] rovnoběžně
- [x] samostatný

Okolí panelu :

- [x] MHD
- [ ] nádraží ČD, ČSAD
- [ ] pošta
- [ ] PNS
- [ ] kulturní zařízení
- [x] sportovní zařízení
- [ ] zdravotnické zařízení
- [ ] obchody
- [ ] obchodní dům

- [ ] supermarket
- [ ] čerpací stanice
- [x] škola ZŠ,SŠ,VŠ
- [ ] banka
- [x] restaurace
- [ ] hotel

Viditelnost :

- [ ] do 20 m
- [ ] 20 - 50 m
- [x] 50 - 100 m
- [ ] přes 100 m
- [ ] vlastní osvětlení

Panel č.: **12500069**

HYPERKOSTKY

Město : **Praha - Krč**
Okres : **Hlavní město Praha**
Kraj : **Hlavní město Praha**

Adresa : **Na strži 1709/42**
před budovou České pošty

Rozměr **1,55x3,0**

Umístění panelu :

- [ ] centrum
- [ ] okrajová čtvrť
- [x] obchodní čtvrť
- [x] obytná čtvrť
- [ ] průmyslová čtvrť
- [ ] nezastavěné plochy

Komunikace :

- [ ] dálnice
- [ ] silnice I. třídy
- [x] silnice ostatní
- [x] ulice
- [ ] příjezd
- [ ] výjezd
- [x] parkoviště
- [ ] pěší zóna
- [x] křižovatka

Poloha :

- [ ] kolmo
- [ ] šikmo
- [ ] rovnoběžně
- [x] samostatný

Okolí panelu :

- [x] MHD
- [ ] nádraží ČD, ČSAD
- [x] pošta
- [ ] PNS
- [ ] kulturní zařízení
- [ ] sportovní zařízení
- [x] zdravotnické zařízení
- [x] obchody
- [x] obchodní dům

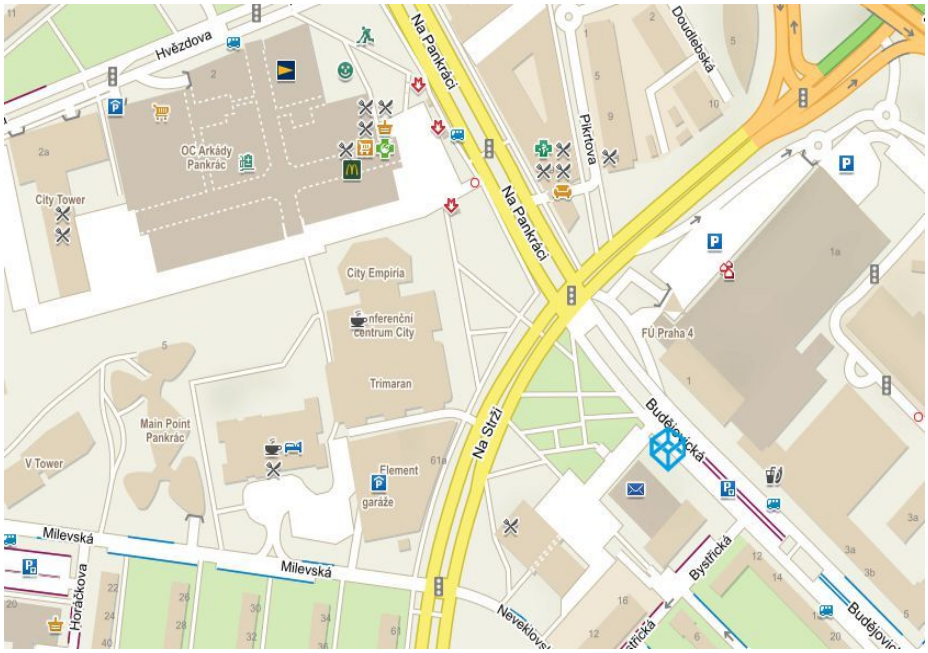

- [x] supermarket
- [ ] čerpací stanice
- [ ] škola ZŠ,SŠ,VŠ
- [x] banka
- [x] restaurace
- [x] hotel

Viditelnost :

- [ ] do 20 m
- [ ] 20 - 50 m
- [x] 50 - 100 m
- [ ] přes 100 m
- [ ] vlastní osvětlení

Panel č.: **12500007**

HYPERKOSTKY

Město : **Praha - Štěrboholy**
Okres : **Praha 15**
Kraj : **Praha**

Adresa : **Nákupní**
OC Europark

Rozměr **3x1,5**

Umístění panelu :

- [ ] centrum
- [ ] okrajová čtvrť
- [x] obchodní čtvrť
- [ ] obytná čtvrť
- [ ] průmyslová čtvrť
- [ ] nezastavěné plochy

Komunikace :

- [ ] dálnice
- [ ] silnice I. třídy
- [ ] silnice ostatní
- [ ] ulice
- [x] příjezd
- [x] výjezd
- [x] parkoviště
- [ ] pěší zóna
- [ ] křižovatka

Poloha :

- [x] kolmo
- [ ] šikmo
- [ ] rovnoběžně
- [x] samostatný

Okolí panelu :

- [x] MHD
- [ ] nádraží ČD, ČSAD
- [ ] pošta
- [ ] PNS
- [ ] kulturní zařízení
- [ ] sportovní zařízení
- [ ] zdravotnické zařízení
- [x] obchody
- [x] obchodní dům

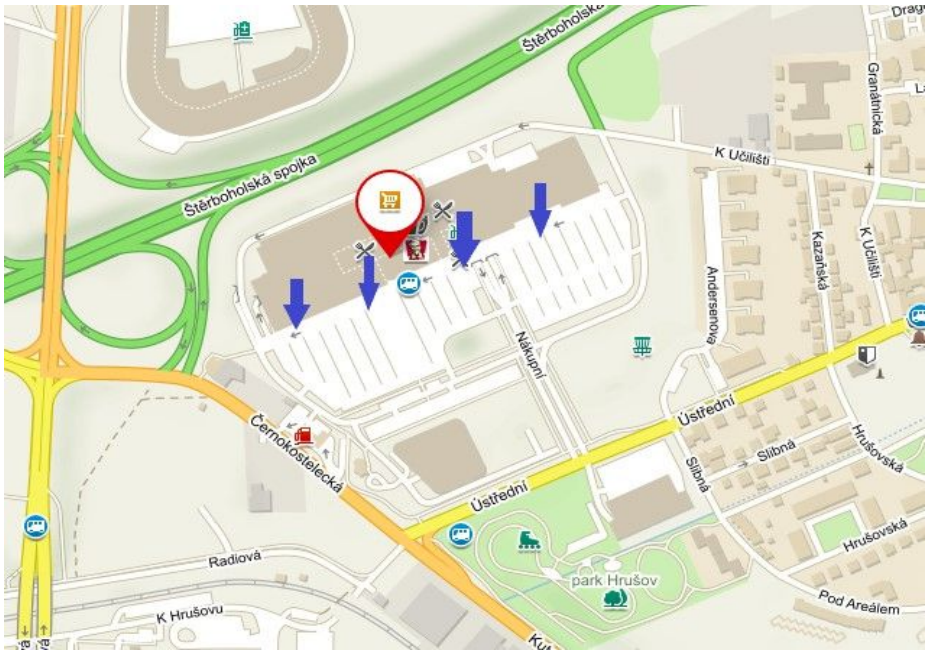

- [x] supermarket
- [x] čerpací stanice
- [ ] škola ZŠ,SŠ,VŠ
- [x] banka
- [x] restaurace
- [ ] hotel

Viditelnost :

- [ ] do 20 m
- [ ] 20 - 50 m
- [x] 50 - 100 m
- [ ] přes 100 m
- [ ] vlastní osvětlení

Panel č.: **12500008**

HYPERKOSTKY

Město : **Praha - Štěrboholy**
Okres : **Praha 15**
Kraj : **Praha**

Adresa : **Nákupní**
OC Europark

Rozměr **3x1,5**

Umístění panelu :

- [ ] centrum
- [ ] okrajová čtvrť
- [x] obchodní čtvrť
- [ ] obytná čtvrť
- [ ] průmyslová čtvrť
- [ ] nezastavěné plochy

Komunikace :

- [ ] dálnice
- [ ] silnice I. třídy
- [ ] silnice ostatní
- [ ] ulice
- [x] příjezd
- [x] výjezd
- [x] parkoviště
- [ ] pěší zóna
- [ ] křižovatka

Poloha :

- [x] kolmo
- [ ] šikmo
- [ ] rovnoběžně
- [x] samostatný

Okolí panelu :

- [x] MHD
- [ ] nádraží ČD, ČSAD
- [ ] pošta
- [ ] PNS
- [ ] kulturní zařízení
- [ ] sportovní zařízení
- [ ] zdravotnické zařízení
- [x] obchody
- [x] obchodní dům



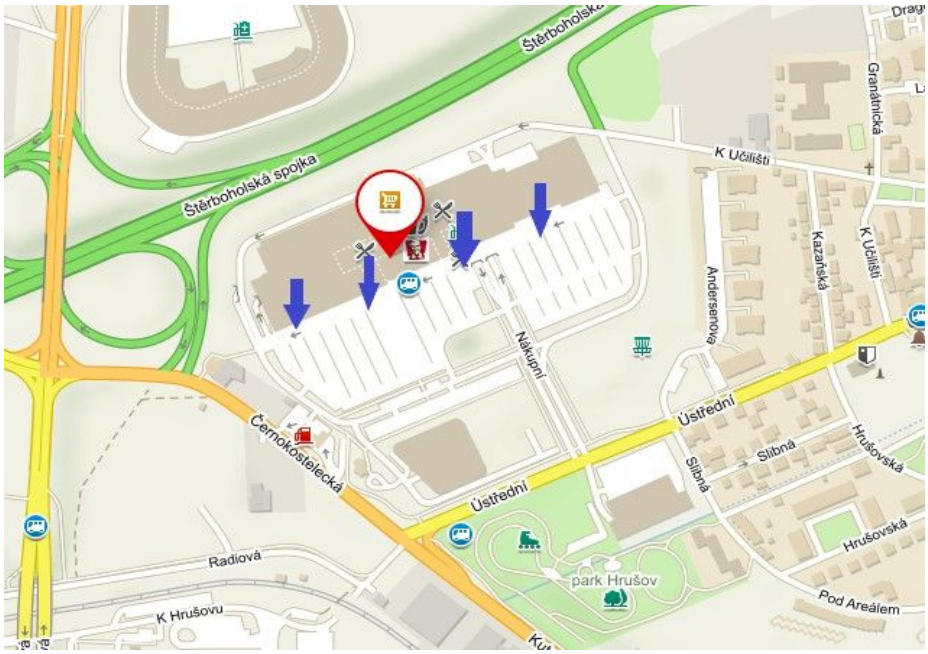

- [x] supermarket
- [x] čerpací stanice
- [ ] škola ZŠ,SŠ,VŠ
- [x] banka
- [x] restaurace
- [ ] hotel

Viditelnost :

- [ ] do 20 m
- [ ] 20 - 50 m
- [x] 50 - 100 m
- [ ] přes 100 m
- [ ] vlastní osvětlení

Panel č.: **12500009**

HYPERKOSTKY

Město : **Praha - Štěrboholy**
Okres : **Praha 15**
Kraj : **Praha**

Adresa : **Nákupní**
OC Europark

Rozměr **3x1,5**

Umístění panelu :

- [ ] centrum
- [ ] okrajová čtvrť
- [x] obchodní čtvrť
- [ ] obytná čtvrť
- [ ] průmyslová čtvrť
- [ ] nezastavěné plochy

Komunikace :

- [ ] dálnice
- [ ] silnice I. třídy
- [ ] silnice ostatní
- [ ] ulice
- [x] příjezd
- [x] výjezd
- [x] parkoviště
- [ ] pěší zóna
- [ ] křižovatka

Poloha :

- [x] kolmo
- [ ] šikmo
- [ ] rovnoběžně
- [x] samostatný

Okolí panelu :

- [x] MHD
- [ ] nádraží ČD, ČSAD
- [ ] pošta
- [ ] PNS
- [ ] kulturní zařízení
- [ ] sportovní zařízení
- [ ] zdravotnické zařízení
- [x] obchody
- [x] obchodní dům

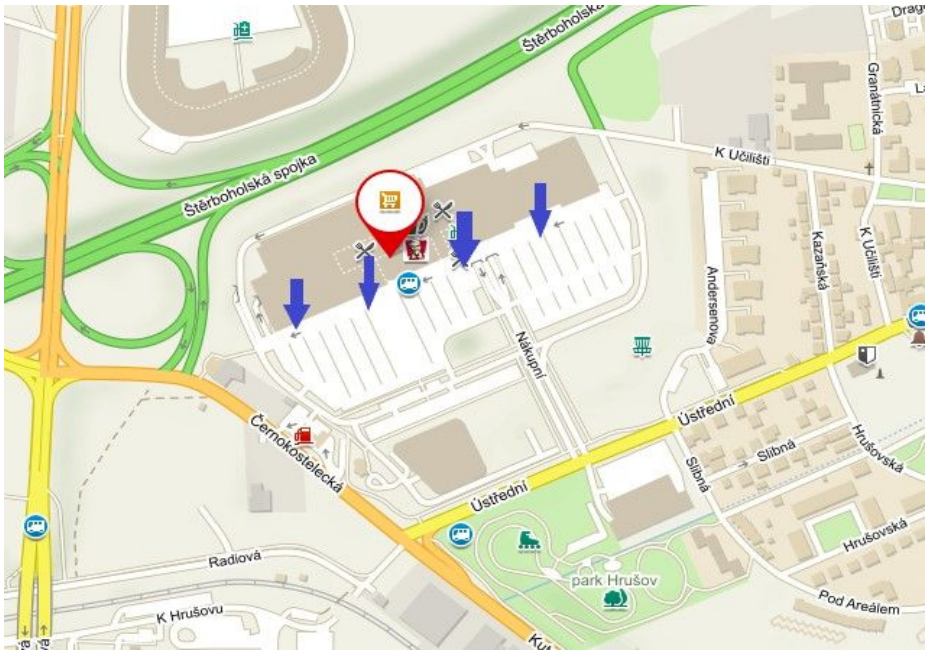

- [x] supermarket
- [x] čerpací stanice
- [ ] škola ZŠ,SŠ,VŠ
- [x] banka
- [x] restaurace
- [ ] hotel

Viditelnost :

- [ ] do 20 m
- [ ] 20 - 50 m
- [x] 50 - 100 m
- [ ] přes 100 m
- [ ] vlastní osvětlení

Panel č.: **12500010**

HYPERKOSTKY

Město : **Praha - Štěrboholy**
Okres : **Praha 15**
Kraj : **Praha**

Adresa : **Nákupní**
OC Europark

Rozměr **3x1,5**

Umístění panelu :

- [ ] centrum
- [ ] okrajová čtvrť
- [x] obchodní čtvrť
- [ ] obytná čtvrť
- [ ] průmyslová čtvrť
- [ ] nezastavěné plochy

Komunikace :

- [ ] dálnice
- [ ] silnice I. třídy
- [ ] silnice ostatní
- [ ] ulice
- [x] příjezd
- [x] výjezd
- [x] parkoviště
- [ ] pěší zóna
- [ ] křižovatka

Poloha :

- [x] kolmo
- [ ] šikmo
- [ ] rovnoběžně
- [x] samostatný

Okolí panelu :

- [x] MHD
- [ ] nádraží ČD, ČSAD
- [ ] pošta
- [ ] PNS
- [ ] kulturní zařízení
- [ ] sportovní zařízení
- [ ] zdravotnické zařízení
- [x] obchody
- [x] obchodní dům

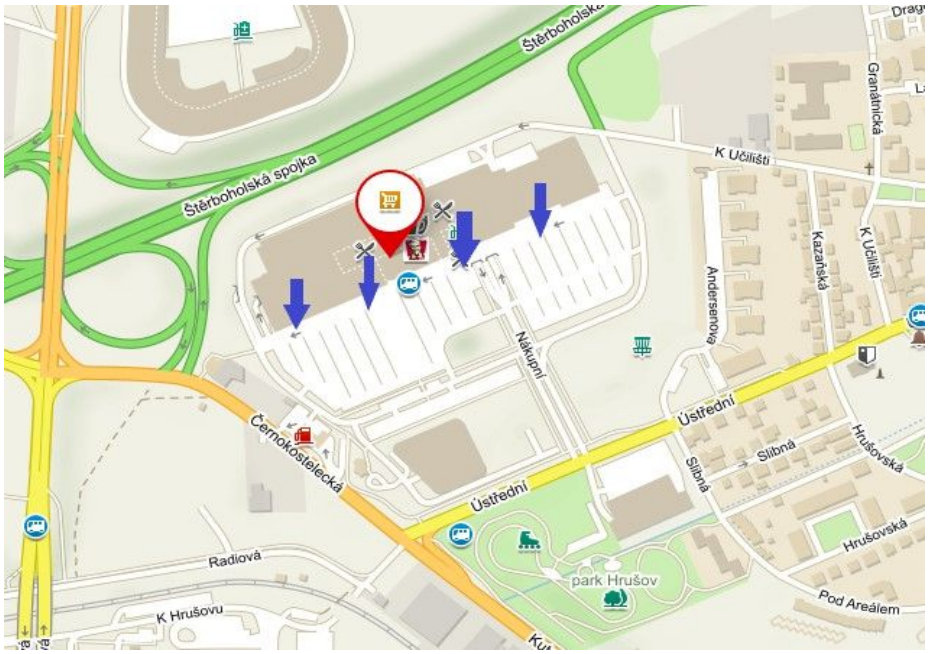

- [x] supermarket
- [x] čerpací stanice
- [ ] škola ZŠ,SŠ,VŠ
- [x] banka
- [x] restaurace
- [ ] hotel

Viditelnost :

- [ ] do 20 m
- [ ] 20 - 50 m
- [x] 50 - 100 m
- [ ] přes 100 m
- [ ] vlastní osvětlení

Panel č.: **12500071**

HYPERKOSTKY

Město : **Praha - Malešice**
Okres : **Hlavní město Praha**
Kraj : **Hlavní město Praha**

Adresa : **Počernická 518/55**
před budovou České pošty

Rozměr **1,55x3,0**

Umístění panelu :

- [ ] centrum
- [ ] okrajová čtvrť
- [x] obchodní čtvrť
- [x] obytná čtvrť
- [x] průmyslová čtvrť
- [ ] nezastavěné plochy

Komunikace :

- [ ] dálnice
- [ ] silnice I. třídy
- [x] silnice ostatní
- [x] ulice
- [ ] příjezd
- [ ] výjezd
- [x] parkoviště
- [ ] pěší zóna
- [x] křižovatka

Poloha :

- [ ] kolmo
- [ ] šikmo
- [ ] rovnoběžně
- [x] samostatný

Okolí panelu :

- [x] MHD
- [ ] nádraží ČD, ČSAD
- [x] pošta
- [x] PNS
- [x] kulturní zařízení
- [ ] sportovní zařízení
- [ ] zdravotnické zařízení
- [x] obchody
- [ ] obchodní dům

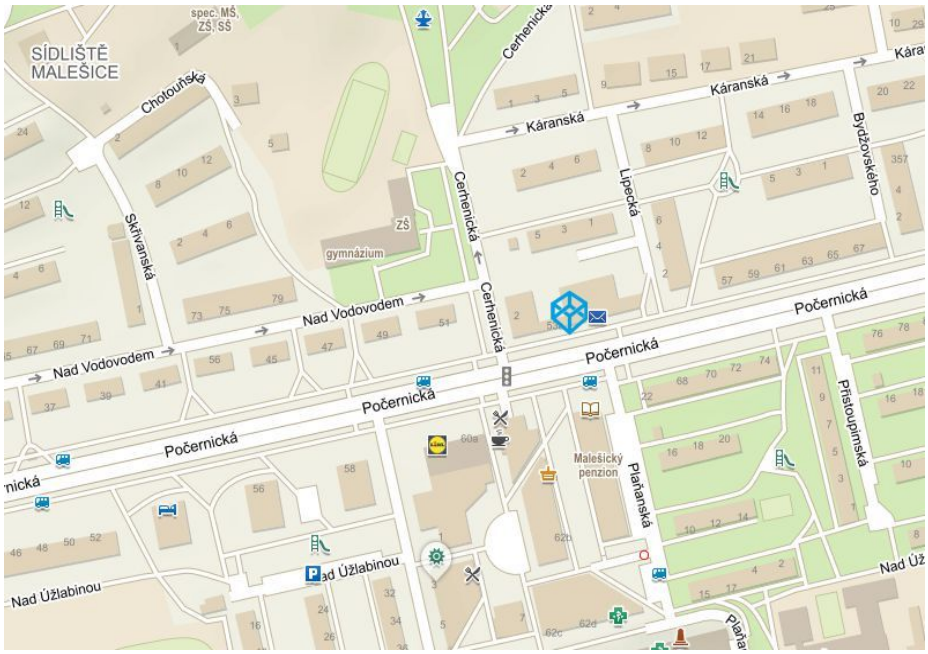

- [x] supermarket
- [ ] čerpací stanice
- [ ] škola ZŠ,SŠ,VŠ
- [ ] banka
- [x] restaurace
- [x] hotel

Viditelnost :

- [ ] do 20 m
- [ ] 20 - 50 m
- [x] 50 - 100 m
- [ ] přes 100 m
- [ ] vlastní osvětlení

Panel č.: **12500004**

HYPERKOSTKY

Město : **Praha - Hostivař**
Okres : **Praha 10**
Kraj : **Praha**

Adresa : **Švehlova**
OC Vivo Hostivař

Rozměr **3x1,5**

Umístění panelu :

- [ ] centrum
- [ ] okrajová čtvrť
- [x] obchodní čtvrť
- [x] obytná čtvrť
- [ ] průmyslová čtvrť
- [ ] nezastavěné plochy

Komunikace :

- [ ] dálnice
- [ ] silnice I. třídy
- [ ] silnice ostatní
- [ ] ulice
- [x] příjezd
- [x] výjezd
- [x] parkoviště
- [x] pěší zóna
- [ ] křižovatka

Poloha :

- [x] kolmo
- [ ] šikmo
- [ ] rovnoběžně
- [x] samostatný

Okolí panelu :

- [x] MHD
- [ ] nádraží ČD, ČSAD
- [x] pošta
- [x] PNS
- [ ] kulturní zařízení
- [x] sportovní zařízení
- [ ] zdravotnické zařízení
- [x] obchody
- [x] obchodní dům

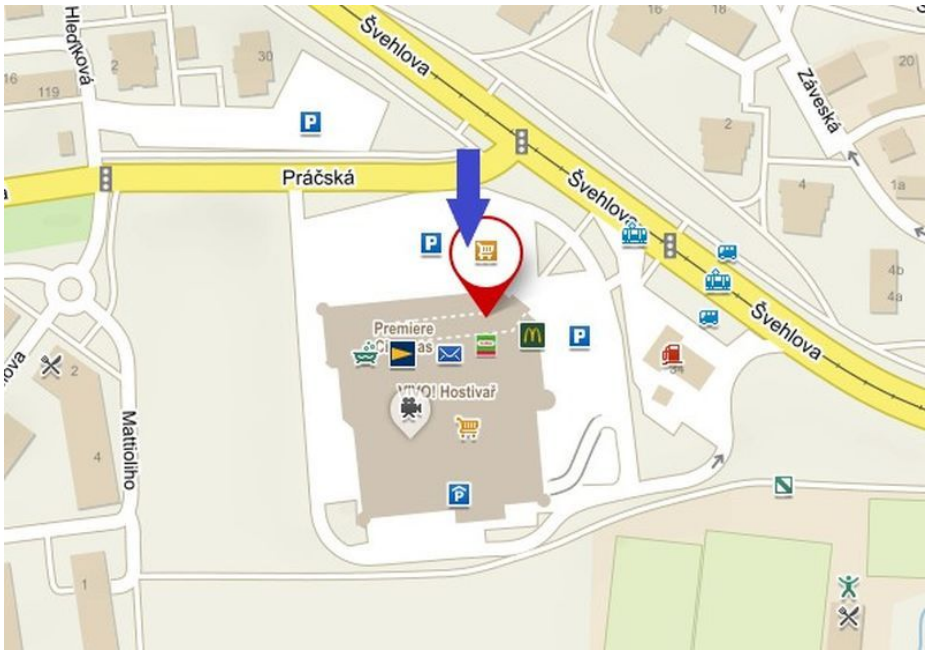

- [x] supermarket
- [x] čerpací stanice
- [ ] škola ZŠ,SŠ,VŠ
- [x] banka
- [x] restaurace
- [ ] hotel

Viditelnost :

- [ ] do 20 m
- [ ] 20 - 50 m
- [x] 50 - 100 m
- [ ] přes 100 m
- [ ] vlastní osvětlení

Panel č.: **12500066**

HYPERKOSTKY

Město : **Praha - Břevnov**
Okres : **Hlavní město Praha**
Kraj : **Hlavní město Praha**

Adresa : **Vaníčkova 1911/5**
před budovou České pošty

Rozměr **1,55x3,0**

Umístění panelu :

- [ ] centrum
- [ ] okrajová čtvrť
- [ ] obchodní čtvrť
- [x] obytná čtvrť
- [ ] průmyslová čtvrť
- [ ] nezastavěné plochy

Komunikace :

- [ ] dálnice
- [ ] silnice I. třídy
- [x] silnice ostatní
- [x] ulice
- [ ] příjezd
- [ ] výjezd
- [x] parkoviště
- [ ] pěší zóna
- [ ] křižovatka

Poloha :

- [ ] kolmo
- [ ] šikmo
- [ ] rovnoběžně
- [x] samostatný

Okolí panelu :

- [x] MHD
- [ ] nádraží ČD, ČSAD
- [x] pošta
- [ ] PNS
- [ ] kulturní zařízení
- [x] sportovní zařízení
- [ ] zdravotnické zařízení
- [ ] obchody
- [ ] obchodní dům

- [ ] supermarket
- [ ] čerpací stanice
- [x] škola ZŠ,SŠ,VŠ
- [ ] banka
- [x] restaurace
- [x] hotel

Viditelnost :

- [ ] do 20 m
- [ ] 20 - 50 m
- [x] 50 - 100 m
- [ ] přes 100 m
- [ ] vlastní osvětlení

Panel č.: **12500073**

HYPERKOSTKY

Město : **Prachatice**
Okres : **Prachatice**
Kraj : **Jihočeský**

Adresa : **Pivovarská 1118**
před budovou České pošty

Rozměr **1,55x3,0**

Umístění panelu :

- [x] centrum
- [ ] okrajová čtvrť
- [x] obchodní čtvrť
- [x] obytná čtvrť
- [ ] průmyslová čtvrť
- [ ] nezastavěné plochy

Komunikace :

- [ ] dálnice
- [ ] silnice I. třídy
- [x] silnice ostatní
- [x] ulice
- [ ] příjezd
- [ ] výjezd
- [x] parkoviště
- [ ] pěší zóna
- [x] křižovatka

Poloha :

- [ ] kolmo
- [ ] šikmo
- [ ] rovnoběžně
- [x] samostatný

Okolí panelu :

- [x] MHD
- [ ] nádraží ČD, ČSAD
- [x] pošta
- [ ] PNS
- [ ] kulturní zařízení
- [ ] sportovní zařízení
- [ ] zdravotnické zařízení
- [ ] obchody
- [x] obchodní dům

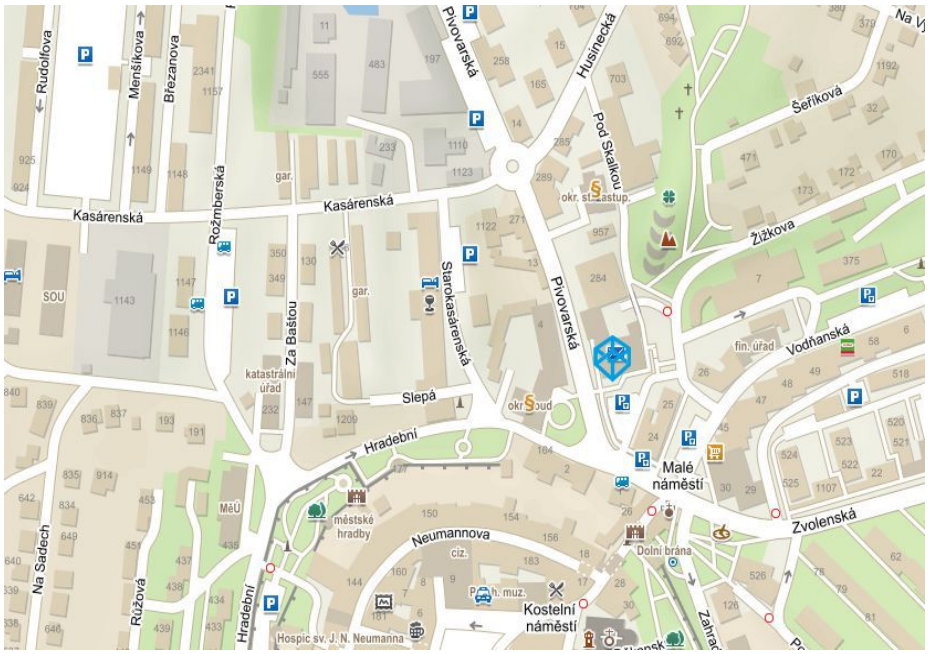

- [ ] supermarket
- [ ] čerpací stanice
- [ ] škola ZŠ,SŠ,VŠ
- [ ] banka
- [x] restaurace
- [ ] hotel

Viditelnost :

- [ ] do 20 m
- [ ] 20 - 50 m
- [x] 50 - 100 m
- [ ] přes 100 m
- [ ] vlastní osvětlení

Panel č.: **12500087**

HYPERKOSTKY

Město : **Příbram - nákupní zóna**
Okres : **Příbram**
Kraj : **Středočeský**

Adresa : **Brodská**
Stop shop - nákupní zona
WGS84 n : **49,6670150** WGS84 eo : **13,9944161**
Rozměr **3x1,5**

Umístění panelu :

- [ ] centrum
- [ ] okrajová čtvrť
- [x] obchodní čtvrť
- [x] obytná čtvrť
- [ ] průmyslová čtvrť
- [ ] nezastavěné plochy

Komunikace :

- [ ] dálnice
- [ ] silnice I. třídy
- [ ] silnice ostatní
- [x] ulice
- [ ] příjezd
- [ ] výjezd
- [x] parkoviště
- [ ] pěší zóna
- [ ] křižovatka

Poloha :

- [x] kolmo
- [ ] šikmo
- [ ] rovnoběžně
- [x] samostatný

Okolí panelu :

- [x] MHD
- [ ] nádraží ČD, ČSAD
- [ ] pošta
- [ ] PNS
- [ ] kulturní zařízení
- [x] sportovní zařízení
- [ ] zdravotnické zařízení
- [x] obchody
- [ ] obchodní dům

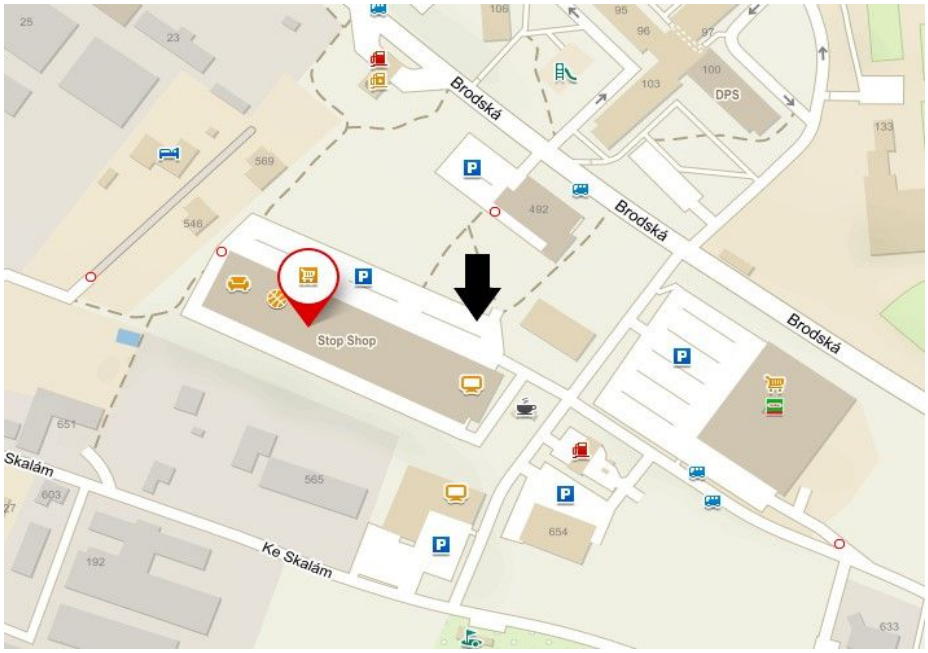

- [x] supermarket
- [x] čerpací stanice
- [ ] škola ZŠ,SŠ,VŠ
- [ ] banka
- [x] restaurace
- [ ] hotel

Viditelnost :

- [ ] do 20 m
- [x] 20 - 50 m
- [ ] 50 - 100 m
- [ ] přes 100 m
- [ ] vlastní osvětlení

Panel č.: **12500088**

HYPERKOSTKY

Město : **Rakovník - nákupní zóna**
Okres : **Rakovník**
Kraj : **Středočeský**

Adresa : **Líšanská**
Stop shop - nákupní zona
WGS84 n : **50,1114844** WGS84 eo : **13,7345506**
Rozměr **3x1,5**

Umístění panelu :

- [ ] centrum
- [ ] okrajová čtvrť
- [x] obchodní čtvrť
- [x] obytná čtvrť
- [ ] průmyslová čtvrť
- [ ] nezastavěné plochy

Komunikace :

- [ ] dálnice
- [ ] silnice I. třídy
- [ ] silnice ostatní
- [x] ulice
- [ ] příjezd
- [ ] výjezd
- [x] parkoviště
- [ ] pěší zóna
- [ ] křižovatka

Poloha :

- [x] kolmo
- [ ] šikmo
- [ ] rovnoběžně
- [x] samostatný

Okolí panelu :

- [x] MHD
- [ ] nádraží ČD, ČSAD
- [ ] pošta
- [ ] PNS
- [ ] kulturní zařízení
- [ ] sportovní zařízení
- [ ] zdravotnické zařízení
- [x] obchody
- [ ] obchodní dům

- [x] supermarket
- [x] čerpací stanice
- [ ] škola ZŠ,SŠ,VŠ
- [ ] banka
- [x] restaurace
- [ ] hotel

Viditelnost :

- [ ] do 20 m
- [x] 20 - 50 m
- [ ] 50 - 100 m
- [ ] přes 100 m
- [ ] vlastní osvětlení

Panel č.: **12500074**

HYPERKOSTKY

Město : **Rožnov pod Radhoštěm**
Okres : **Vsetín**
Kraj : **Zlínský**

Adresa : **Náměstí Míru 1268**
před budovou České pošty

Rozměr **1,55x3,0**

Umístění panelu :

- [x] centrum
- [ ] okrajová čtvrť
- [x] obchodní čtvrť
- [x] obytná čtvrť
- [ ] průmyslová čtvrť
- [ ] nezastavěné plochy

Komunikace :

- [ ] dálnice
- [ ] silnice I. třídy
- [x] silnice ostatní
- [x] ulice
- [ ] příjezd
- [ ] výjezd
- [x] parkoviště
- [ ] pěší zóna
- [ ] křižovatka

Poloha :

- [ ] kolmo
- [ ] šikmo
- [ ] rovnoběžně
- [x] samostatný

Okolí panelu :

- [ ] MHD
- [ ] nádraží ČD, ČSAD
- [x] pošta
- [ ] PNS
- [ ] kulturní zařízení
- [ ] sportovní zařízení
- [x] zdravotnické zařízení
- [x] obchody
- [ ] obchodní dům



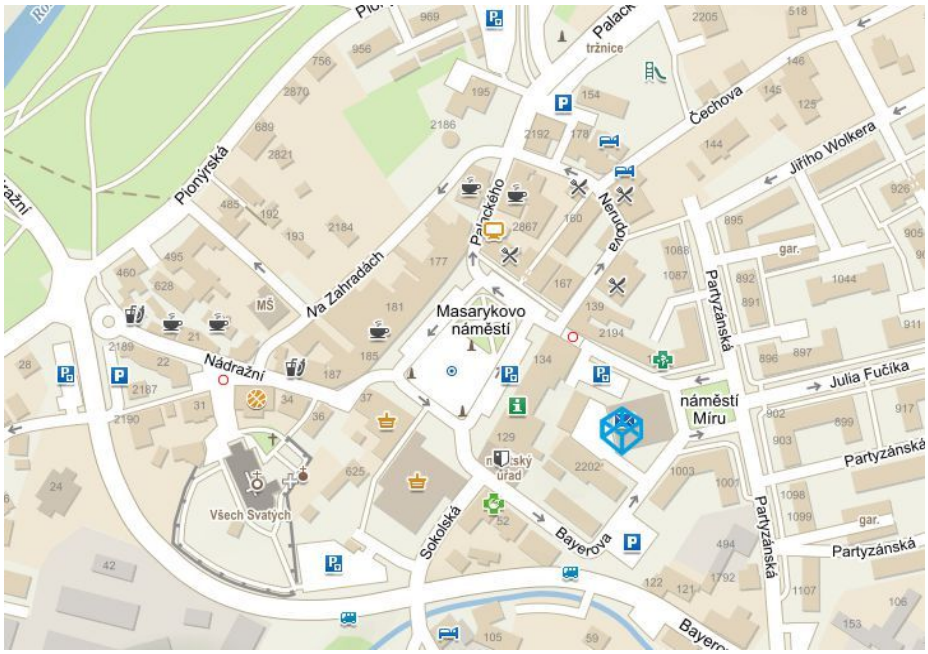

- [ ] supermarket
- [ ] čerpací stanice
- [ ] škola ZŠ,SŠ,VŠ
- [ ] banka
- [x] restaurace
- [ ] hotel

Viditelnost :

- [ ] do 20 m
- [ ] 20 - 50 m
- [x] 50 - 100 m
- [ ] přes 100 m
- [ ] vlastní osvětlení

Panel č.: **12500075**

HYPERKOSTKY

Město : **Říčany**
Okres : **Praha-východ**
Kraj : **Středočeský**

Adresa : **Masarykovo nám. 62/32**
před budovou České pošty

Rozměr **1,55x3,0**

Umístění panelu :

- [x] centrum
- [ ] okrajová čtvrť
- [x] obchodní čtvrť
- [x] obytná čtvrť
- [ ] průmyslová čtvrť
- [ ] nezastavěné plochy

Komunikace :

- [ ] dálnice
- [ ] silnice I. třídy
- [x] silnice ostatní
- [x] ulice
- [ ] příjezd
- [ ] výjezd
- [x] parkoviště
- [x] pěší zóna
- [ ] křižovatka

Poloha :

- [ ] kolmo
- [ ] šikmo
- [ ] rovnoběžně
- [x] samostatný

Okolí panelu :

- [ ] MHD
- [nádraží ČD, ČSAD
- [x] pošta
- [x] PNS
- [x] kulturní zařízení
- [ ] sportovní zařízení
- [x] zdravotnické zařízení
- [x] obchody
- [ ] obchodní dům

- [ ] supermarket
- [ ] čerpací stanice
- [ ] škola ZŠ,SŠ,VŠ
- [ ] banka
- [x] restaurace
- [ ] hotel

Viditelnost :

- [ ] do 20 m
- [ ] 20 - 50 m
- [x] 50 - 100 m
- [ ] přes 100 m
- [ ] vlastní osvětlení

Panel č.: **12500076**

HYPERKOSTKY

Město : **Strakonice**
Okres : **Strakonice**
Kraj : **Jihočeský**

Adresa : **Podskalská 601**
před budovou České pošty

Rozměr **1,55x3,0**

Umístění panelu :

- [x] centrum
- [ ] okrajová čtvrť
- [x] obchodní čtvrť
- [x] obytná čtvrť
- [ ] průmyslová čtvrť
- [ ] nezastavěné plochy

Komunikace :

- [ ] dálnice
- [ ] silnice I. třídy
- [x] silnice ostatní
- [x] ulice
- [ ] příjezd
- [ ] výjezd
- [x] parkoviště
- [ ] pěší zóna
- [x] křižovatka

Poloha :

- [ ] kolmo
- [ ] šikmo
- [ ] rovnoběžně
- [x] samostatný

Okolí panelu :

- [x] MHD
- [ ] nádraží ČD, ČSAD
- [x] pošta
- [ ] PNS
- [ ] kulturní zařízení
- [ ] sportovní zařízení
- [ ] zdravotnické zařízení
- [x] obchody
- [ ] obchodní dům

- [ ] supermarket
- [ ] čerpací stanice
- [ ] škola ZŠ,SŠ,VŠ
- [ ] banka
- [x] restaurace
- [ ] hotel

Viditelnost :

- [ ] do 20 m
- [ ] 20 - 50 m
- [x] 50 - 100 m
- [ ] přes 100 m
- [ ] vlastní osvětlení

Panel č.: **12500077**

HYPERKOSTKY

Město : **Strakonice**
Okres : **Strakonice**
Kraj : **Jihočeský**

Adresa : **U Nádraží 81**
před budovou České pošty

Rozměr **1,55x3,0**

Umístění panelu :

- [x] centrum
- [ ] okrajová čtvrť
- [x] obchodní čtvrť
- [x] obytná čtvrť
- [ ] průmyslová čtvrť
- [ ] nezastavěné plochy

Komunikace :

- [ ] dálnice
- [ ] silnice I. třídy
- [x] silnice ostatní
- [x] ulice
- [ ] příjezd
- [ ] výjezd
- [x] parkoviště
- [ ] pěší zóna
- [ ] křižovatka

Poloha :

- [ ] kolmo
- [ ] šikmo
- [ ] rovnoběžně
- [x] samostatný

Okolí panelu :

- [x] MHD
- [x] nádraží ČD, ČSAD
- [x] pošta
- [ ] PNS
- [ ] kulturní zařízení
- [ ] sportovní zařízení
- [ ] zdravotnické zařízení
- [ ] obchody
- [ ] obchodní dům

- [x] supermarket
- [ ] čerpací stanice
- [ ] škola ZŠ,SŠ,VŠ
- [ ] banka
- [ ] restaurace
- [ ] hotel

Viditelnost :

- [ ] do 20 m
- [ ] 20 - 50 m
- [x] 50 - 100 m
- [ ] přes 100 m
- [ ] vlastní osvětlení

Panel č.: **12500022**

HYPERKOSTKY

Město : **Tábor - Centrum**
Okres : **Tábor**
Kraj : **Jihočeský**

Adresa : **9. května**
u hotelu Palcát

Rozměr **3x1,5**

Umístění panelu :

- [x] centrum
- [ ] okrajová čtvrť
- [ ] obchodní čtvrť
- [x] obytná čtvrť
- [ ] průmyslová čtvrť
- [ ] nezastavěné plochy

Komunikace :

- [ ] dálnice
- [ ] silnice I. třídy
- [ ] silnice ostatní
- [x] ulice
- [ ] příjezd
- [ ] výjezd
- [x] parkoviště
- [x] pěší zóna
- [ ] křižovatka

Poloha :

- [x] kolmo
- [ ] šikmo
- [ ] rovnoběžně
- [x] samostatný

Okolí panelu :

- [ ] MHD
- [ ] nádraží ČD, ČSAD
- [ ] pošta
- [ ] PNS
- [x] kulturní zařízení
- [ ] sportovní zařízení
- [ ] zdravotnické zařízení
- [x] obchody
- [x] obchodní dům

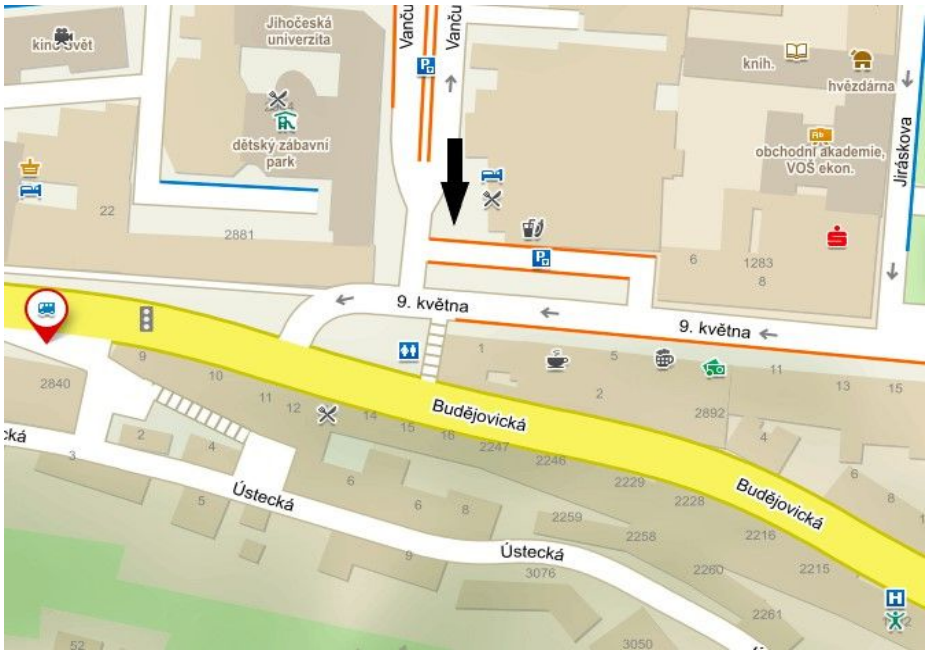

- [x] supermarket
- [ ] čerpací stanice
- [x] škola ZŠ,SŠ,VŠ
- [x] banka
- [x] restaurace
- [x] hotel

Viditelnost :

- [ ] do 20 m
- [x] 20 - 50 m
- [ ] 50 - 100 m
- [ ] přes 100 m
- [ ] vlastní osvětlení

Panel č.: **12500021**

HYPERKOSTKY

Město : **Tábor - Centrum**
Okres : **Tábor**
Kraj : **Jihočeský**

Adresa : **nám. Fr. Křižíka**
vedle Kozlovny u Františka

Rozměr **3x1,5**

Umístění panelu :

- [x] centrum
- [ ] okrajová čtvrť
- [ ] obchodní čtvrť
- [x] obytná čtvrť
- [ ] průmyslová čtvrť
- [ ] nezastavěné plochy

Komunikace :

- [ ] dálnice
- [ ] silnice I. třídy
- [x] silnice ostatní
- [ ] ulice
- [ ] příjezd
- [ ] výjezd
- [ ] parkoviště
- [x] pěší zóna
- [x] křižovatka

Poloha :

- [x] kolmo
- [ ] šikmo
- [ ] rovnoběžně
- [x] samostatný

Okolí panelu :

- [x] MHD
- [ ] nádraží ČD, ČSAD
- [ ] pošta
- [ ] PNS
- [ ] kulturní zařízení
- [ ] sportovní zařízení
- [x] zdravotnické zařízení
- [x] obchody
- [ ] obchodní dům

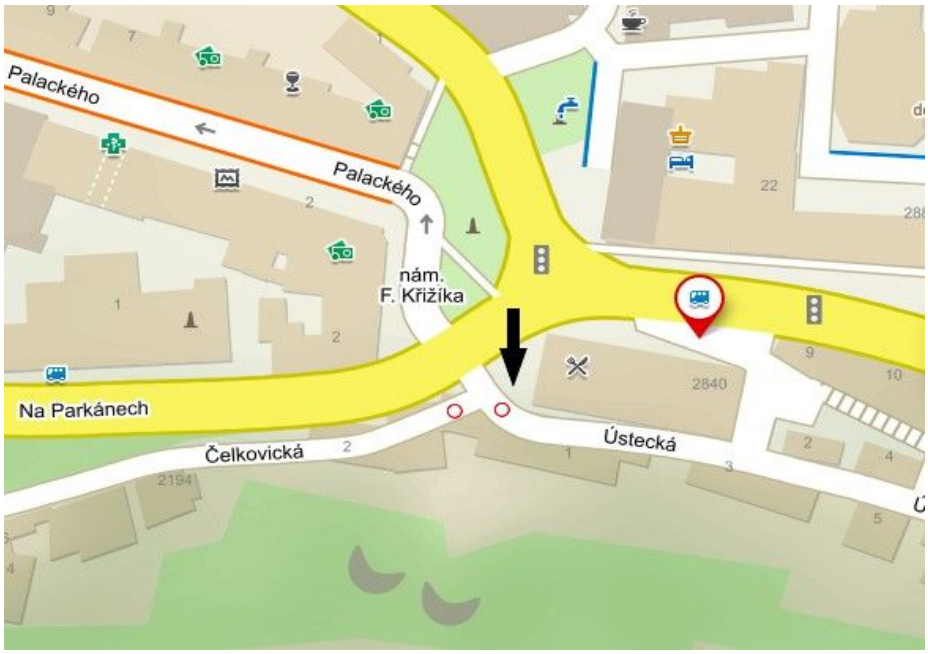

- [x] supermarket
- [ ] čerpací stanice
- [x] škola ZŠ,SŠ,VŠ
- [x] banka
- [x] restaurace
- [x] hotel

Viditelnost :

- [ ] do 20 m
- [x] 20 - 50 m
- [ ] 50 - 100 m
- [ ] přes 100 m
- [ ] vlastní osvětlení

Panel č.: **12500089**

HYPERKOSTKY

Město : **Tábor - nákupní zóna**
Okres : **Tábor**
Kraj : **Jihočeský**

Adresa : **U Čápova dvora**
Stop shop - nákupní zona
WGS84 n : **49,3956794** WGS84 eo : **14,6893044**
Rozměr **3x1,5**

Umístění panelu :

- [ ] centrum
- [ ] okrajová čtvrť
- [x] obchodní čtvrť
- [x] obytná čtvrť
- [ ] průmyslová čtvrť
- [ ] nezastavěné plochy

Komunikace :

- [ ] dálnice
- [ ] silnice I. třídy
- [ ] silnice ostatní
- [x] ulice
- [ ] příjezd
- [ ] výjezd
- [x] parkoviště
- [ ] pěší zóna
- [ ] křižovatka

Poloha :

- [x] kolmo
- [ ] šikmo
- [ ] rovnoběžně
- [x] samostatný

Okolí panelu :

- [x] MHD
- [ ] nádraží ČD, ČSAD
- [ ] pošta
- [ ] PNS
- [ ] kulturní zařízení
- [ ] sportovní zařízení
- [ ] zdravotnické zařízení
- [x] obchody
- [ ] obchodní dům

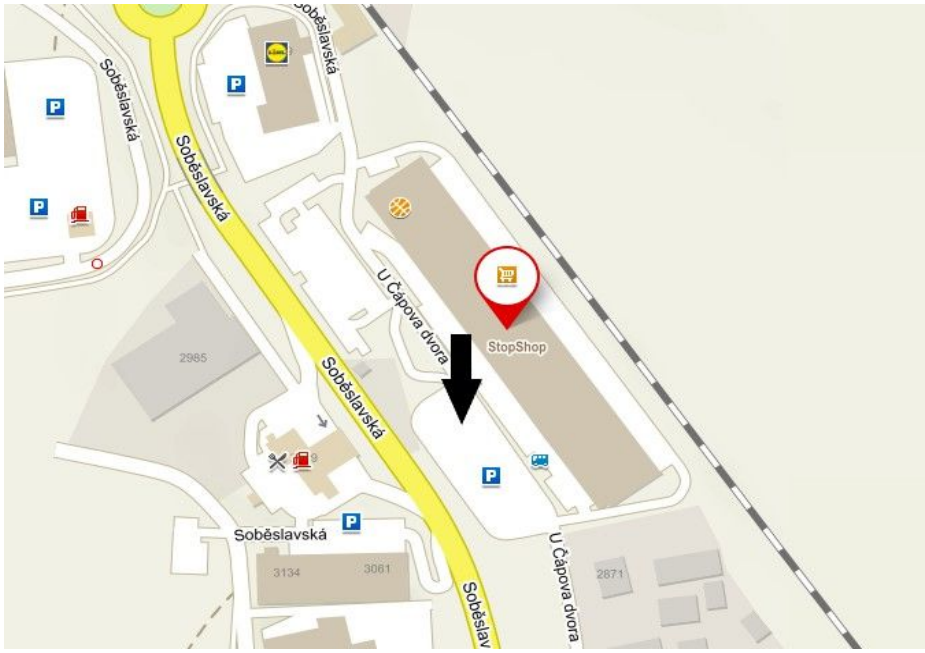

- [x] supermarket
- [x] čerpací stanice
- [ ] škola ZŠ,SŠ,VŠ
- [ ] banka
- [x] restaurace
- [ ] hotel

Viditelnost :

- [ ] do 20 m
- [x] 20 - 50 m
- [ ] 50 - 100 m
- [ ] přes 100 m
- [ ] vlastní osvětlení

Panel č.: **12500090**

HYPERKOSTKY

Město : **Třebíč - nákupní zóna**
Okres : **Třebíč**
Kraj : **Vysočina**

Adresa : **Znojemská**
Stop shop - nákupní zona
WGS84 n : **49,2018394** WGS84 eo : **15,8900908**
Rozměr **3x1,5**

Umístění panelu :

- [ ] centrum
- [ ] okrajová čtvrť
- [x] obchodní čtvrť
- [x] obytná čtvrť
- [ ] průmyslová čtvrť
- [ ] nezastavěné plochy

Komunikace :

- [ ] dálnice
- [ ] silnice I. třídy
- [ ] silnice ostatní
- [x] ulice
- [ ] příjezd
- [ ] výjezd
- [x] parkoviště
- [ ] pěší zóna
- [ ] křižovatka

Poloha :

- [x] kolmo
- [ ] šikmo
- [ ] rovnoběžně
- [x] samostatný

Okolí panelu :

- [x] MHD
- [ ] nádraží ČD, ČSAD
- [ ] pošta
- [ ] PNS
- [ ] kulturní zařízení
- [ ] sportovní zařízení
- [ ] zdravotnické zařízení
- [x] obchody
- [ ] obchodní dům



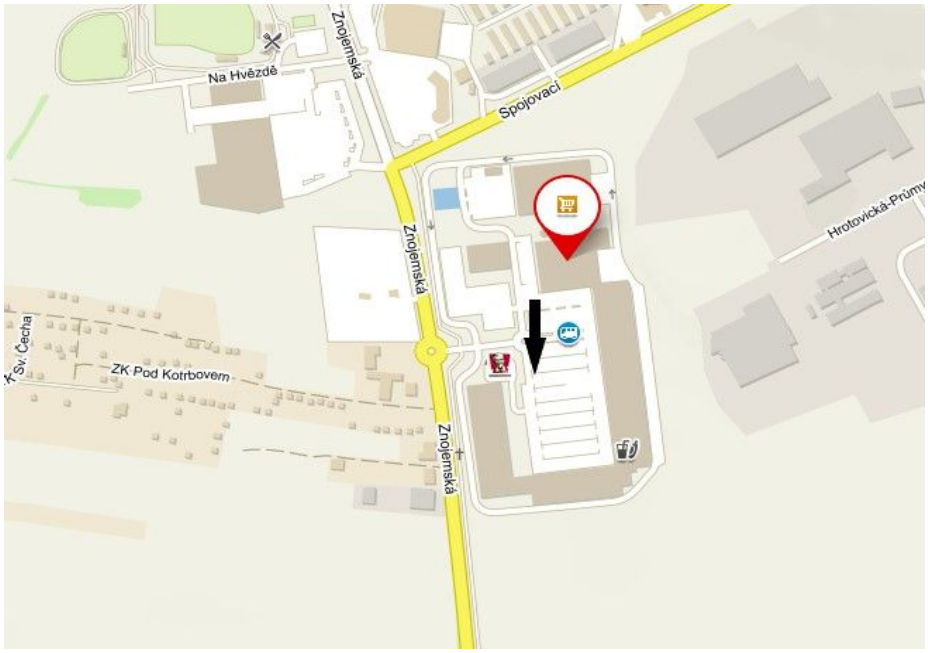

- [x] supermarket
- [x] čerpací stanice
- [ ] škola ZŠ,SŠ,VŠ
- [ ] banka
- [x] restaurace
- [ ] hotel

Viditelnost :

- [ ] do 20 m
- [x] 20 - 50 m
- [ ] 50 - 100 m
- [ ] přes 100 m
- [ ] vlastní osvětlení

Panel č.: **12500024**

HYPERKOSTKY

Město : **Třeboň - Centrum**
Okres : **Třeboň**
Kraj : **Jihočeský**

Adresa : **U Světa**
U hotelu Bohemia

Rozměr **3x1,5**

Umístění panelu :

- [x] centrum
- [ ] okrajová čtvrť
- [ ] obchodní čtvrť
- [x] obytná čtvrť
- [ ] průmyslová čtvrť
- [ ] nezastavěné plochy

Komunikace :

- [ ] dálnice
- [ ] silnice I. třídy
- [ ] silnice ostatní
- [x] ulice
- [ ] příjezd
- [ ] výjezd
- [ ] parkoviště
- [x] pěší zóna
- [ ] křižovatka

Poloha :

- [ ] kolmo
- [ ] šikmo
- [ ] rovnoběžně
- [x] samostatný

Okolí panelu :

- [x] MHD
- [ ] nádraží ČD, ČSAD
- [ ] pošta
- [ ] PNS
- [ ] kulturní zařízení
- [x] sportovní zařízení
- [x] zdravotnické zařízení
- [x] obchody
- [ ] obchodní dům

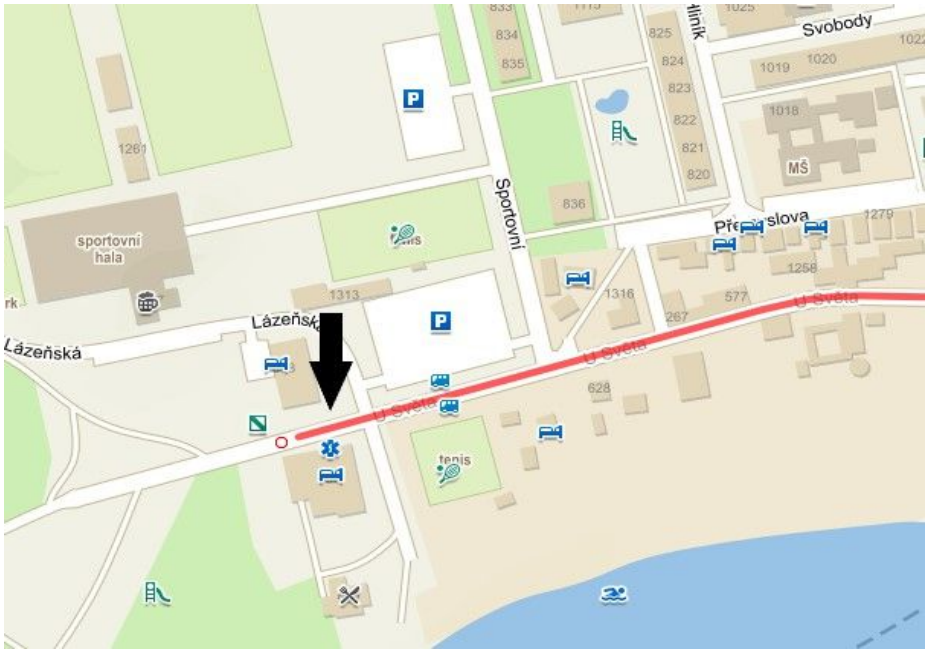

- [ ] supermarket
- [ ] čerpací stanice
- [ ] škola ZŠ,SŠ,VŠ
- [ ] banka
- [x] restaurace
- [x] hotel

Viditelnost :

- [ ] do 20 m
- [ ] 20 - 50 m
- [x] 50 - 100 m
- [ ] přes 100 m
- [ ] vlastní osvětlení

Panel č.: **12500091**

HYPERKOSTKY

Město : **Uherské Hradiště - nákupní zóna**
Okres : **Uherské Hradiště**
Kraj : **Zlínský**

Adresa : **Východní**
Stop shop - nákupní zona
WGS84 n : **49,0776978** WGS84 eo : **17,4561731**
Rozměr **3x1,5**

Umístění panelu :

- [ ] centrum
- [ ] okrajová čtvrť
- [x] obchodní čtvrť
- [x] obytná čtvrť
- [ ] průmyslová čtvrť
- [ ] nezastavěné plochy

Komunikace :

- [ ] dálnice
- [ ] silnice I. třídy
- [ ] silnice ostatní
- [x] ulice
- [ ] příjezd
- [ ] výjezd
- [x] parkoviště
- [ ] pěší zóna
- [ ] křižovatka

Poloha :

- [x] kolmo
- [ ] šikmo
- [ ] rovnoběžně
- [x] samostatný

Okolí panelu :

- [x] MHD
- [ ] nádraží ČD, ČSAD
- [ ] pošta
- [ ] PNS
- [ ] kulturní zařízení
- [ ] sportovní zařízení
- [ ] zdravotnické zařízení
- [x] obchody
- [ ] obchodní dům

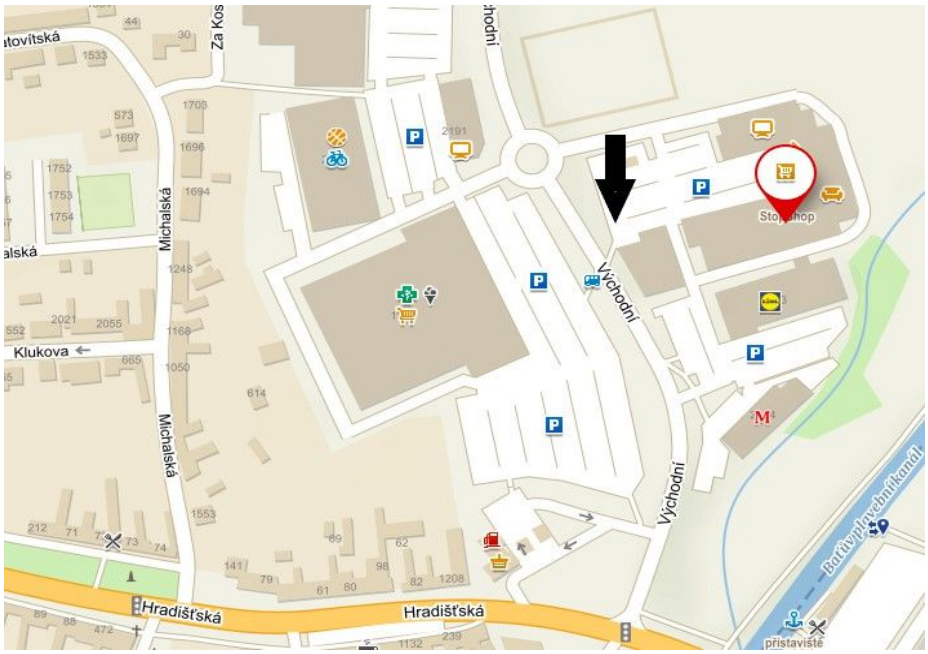

- [x] supermarket
- [x] čerpací stanice
- [ ] škola ZŠ,SŠ,VŠ
- [ ] banka
- [x] restaurace
- [ ] hotel

Viditelnost :

- [ ] do 20 m
- [x] 20 - 50 m
- [ ] 50 - 100 m
- [ ] přes 100 m
- [ ] vlastní osvětlení

Panel č.: **12500092**

HYPERKOSTKY

Město : **Ústí nad Orlicí - nákupní zóna**
Okres : **Ústí nad Orlicí**
Kraj : **Pardubický**

Adresa : **Letohradská**
Stop shop - nákupní zona
WGS84 n : **49,9797553** WGS84 eo : **16,4041747**
Rozměr **3x1,5**

Umístění panelu :

- [ ] centrum
- [ ] okrajová čtvrť
- [x] obchodní čtvrť
- [x] obytná čtvrť
- [ ] průmyslová čtvrť
- [ ] nezastavěné plochy

Komunikace :

- [ ] dálnice
- [ ] silnice I. třídy
- [ ] silnice ostatní
- [x] ulice
- [ ] příjezd
- [ ] výjezd
- [x] parkoviště
- [ ] pěší zóna
- [ ] křižovatka

Poloha :

- [x] kolmo
- [ ] šikmo
- [ ] rovnoběžně
- [x] samostatný

Okolí panelu :

- [x] MHD
- [ ] nádraží ČD, ČSAD
- [ ] pošta
- [ ] PNS
- [ ] kulturní zařízení
- [ ] sportovní zařízení
- [ ] zdravotnické zařízení
- [x] obchody
- [ ] obchodní dům

- [x] supermarket
- [x] čerpací stanice
- [ ] škola ZŠ,SŠ,VŠ
- [ ] banka
- [x] restaurace
- [ ] hotel

Viditelnost :

- [ ] do 20 m
- [x] 20 - 50 m
- [ ] 50 - 100 m
- [ ] přes 100 m
- [ ] vlastní osvětlení

Panel č.: **12500081**

HYPERKOSTKY

Město : **Varnsdorf - Studánka**
Okres : **Děčín**
Kraj : **Ústecký**

Adresa : **Studánka 347**
před budovou České pošty

Rozměr **1,55x3,0**

Umístění panelu :

- [ ] centrum
- [x] okrajová čtvrť
- [ ] obchodní čtvrť
- [x] obytná čtvrť
- [ ] průmyslová čtvrť
- [ ] nezastavěné plochy

Komunikace :

- [ ] dálnice
- [ ] silnice I. třídy
- [x] silnice ostatní
- [x] ulice
- [ ] příjezd
- [ ] výjezd
- [ ] parkoviště
- [ ] pěší zóna
- [ ] křižovatka

Poloha :

- [ ] kolmo
- [ ] šikmo
- [ ] rovnoběžně
- [x] samostatný

Okolí panelu :

- [x] MHD
- [ ] nádraží ČD, ČSAD
- [x] pošta
- [ ] PNS
- [ ] kulturní zařízení
- [ ] sportovní zařízení
- [ ] zdravotnické zařízení
- [ ] obchody
- [ ] obchodní dům

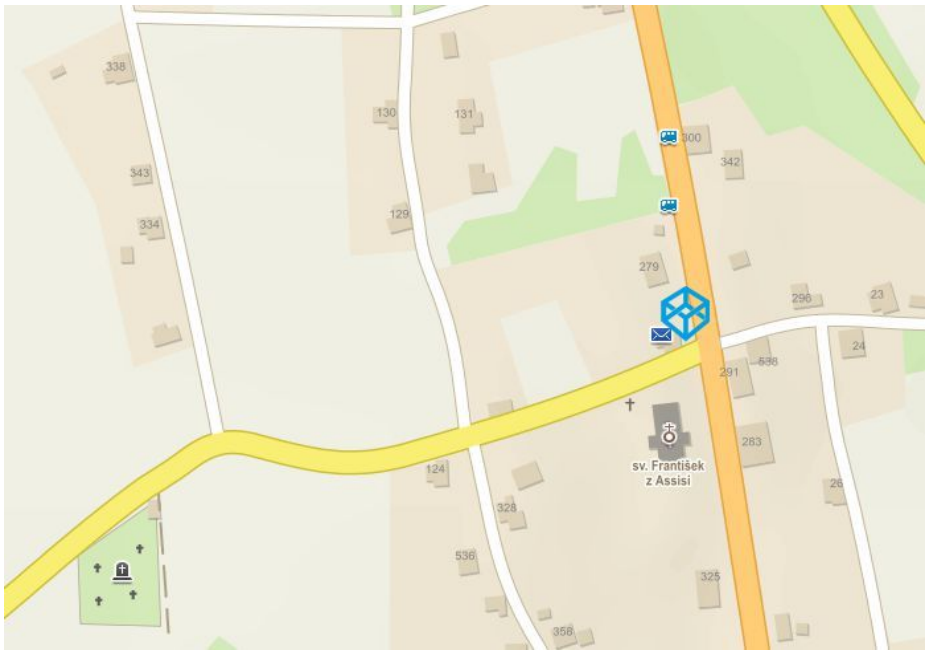

- [ ] supermarket
- [ ] čerpací stanice
- [ ] škola ZŠ,SŠ,VŠ
- [ ] banka
- [ ] restaurace
- [ ] hotel

Viditelnost :

- [ ] do 20 m
- [ ] 20 - 50 m
- [x] 50 - 100 m
- [ ] přes 100 m
- [ ] vlastní osvětlení

Panel č.: **12500030**

HYPERKOSTKY

Město : **Veselý nad Lužnicí - ostrov**
Okres : **Tábor**
Kraj : **Jihočeský**

Adresa : **Třída Čs. armády**
parkoviště u hotelu Lucia
WGS84 n : **49,1839831** WGS84 eo : **14,6954808**
Rozměr **3x1,5**

Umístění panelu :

- [x] centrum
- [ ] okrajová čtvrť
- [ ] obchodní čtvrť
- [ ] obytná čtvrť
- [ ] průmyslová čtvrť
- [ ] nezastavěné plochy

Komunikace :

- [ ] dálnice
- [ ] silnice I. třídy
- [ ] silnice ostatní
- [x] ulice
- [x] příjezd
- [x] výjezd
- [x] parkoviště
- [ ] pěší zóna
- [x] křižovatka

Poloha :

- [x] kolmo
- [ ] šikmo
- [ ] rovnoběžně
- [x] samostatný

Okolí panelu :

- [x] MHD
- [ ] nádraží ČD, ČSAD
- [ ] pošta
- [ ] PNS
- [x] kulturní zařízení
- [ ] sportovní zařízení
- [ ] zdravotnické zařízení
- [x] obchody
- [ ] obchodní dům

- [ ] supermarket
- [ ] čerpací stanice
- [ ] škola ZŠ,SŠ,VŠ
- [ ] banka
- [x] restaurace
- [x] hotel

Viditelnost :

- [ ] do 20 m
- [ ] 20 - 50 m
- [x] 50 - 100 m
- [ ] přes 100 m
- [ ] vlastní osvětlení

Panel č.: **12500013**

HYPERKOSTKY

Město : **Vestec - Vestec**
Okres : **Praha západ**
Kraj : **Středočeský**

Adresa : **Vídeňská**
Kruhový objezd - pražský okruh

Rozměr **3x1,5**

Umístění panelu :

- [ ] centrum
- [x] okrajová čtvrť
- [ ] obchodní čtvrť
- [ ] obytná čtvrť
- [ ] průmyslová čtvrť
- [ ] nezastavěné plochy

Komunikace :

- [ ] dálnice
- [x] silnice I. třídy
- [ ] silnice ostatní
- [ ] ulice
- [x] příjezd
- [x] výjezd
- [ ] parkoviště
- [ ] pěší zóna
- [x] křižovatka

Poloha :

- [ ] kolmo
- [ ] šikmo
- [ ] rovnoběžně
- [x] samostatný

Okolí panelu :

- [x] MHD
- [ ] nádraží ČD, ČSAD
- [ ] pošta
- [ ] PNS
- [ ] kulturní zařízení
- [x] sportovní zařízení
- [ ] zdravotnické zařízení
- [ ] obchody
- [ ] obchodní dům

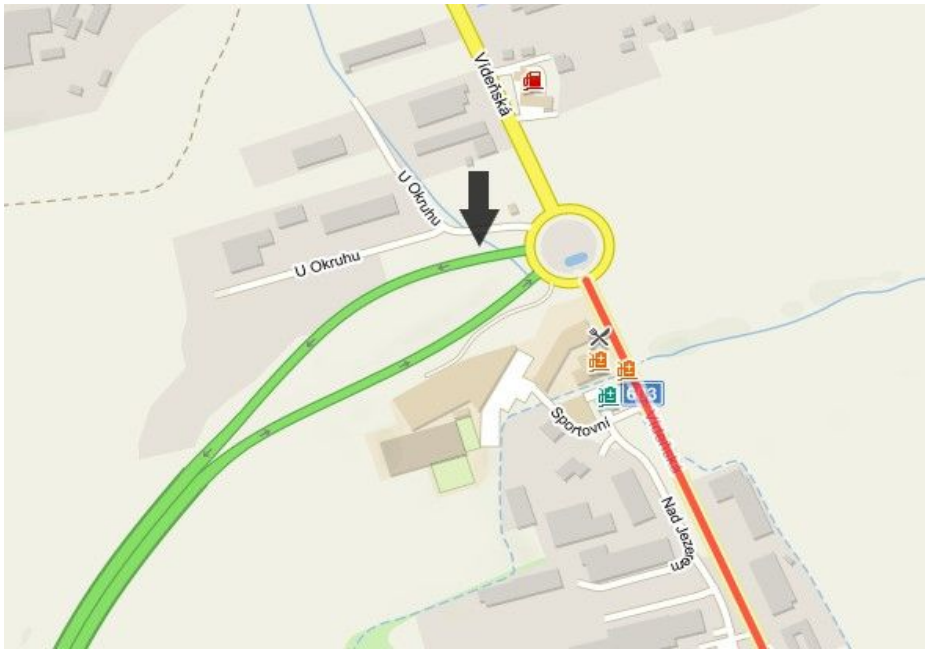

- [ ] supermarket
- [x] čerpací stanice
- [ ] škola ZŠ,SŠ,VŠ
- [ ] banka
- [x] restaurace
- [ ] hotel

Viditelnost :

- [ ] do 20 m
- [ ] 20 - 50 m
- [ ] 50 - 100 m
- [ ] přes 100 m
- [ ] vlastní osvětlení

Panel č.: **12500082**

HYPERKOSTKY

Město : **Vlašim**
Okres : **Benešov**
Kraj : **Středočeský**

Adresa : **Blanická 1108**
před budovou České pošty

Rozměr **1,55x3,0**

Umístění panelu :

- [x] centrum
- [ ] okrajová čtvrť
- [x] obchodní čtvrť
- [x] obytná čtvrť
- [ ] průmyslová čtvrť
- [ ] nezastavěné plochy

Komunikace :

- [ ] dálnice
- [ ] silnice I. třídy
- [x] silnice ostatní
- [x] ulice
- [ ] příjezd
- [ ] výjezd
- [x] parkoviště
- [ ] pěší zóna
- [ ] křižovatka

Poloha :

- [ ] kolmo
- [ ] šikmo
- [ ] rovnoběžně
- [x] samostatný

Okolí panelu :

- [x] MHD
- [ ] nádraží ČD, ČSAD
- [x] pošta
- [ ] PNS
- [x] kulturní zařízení
- [ ] sportovní zařízení
- [ ] zdravotnické zařízení
- [x] obchody
- [ ] obchodní dům

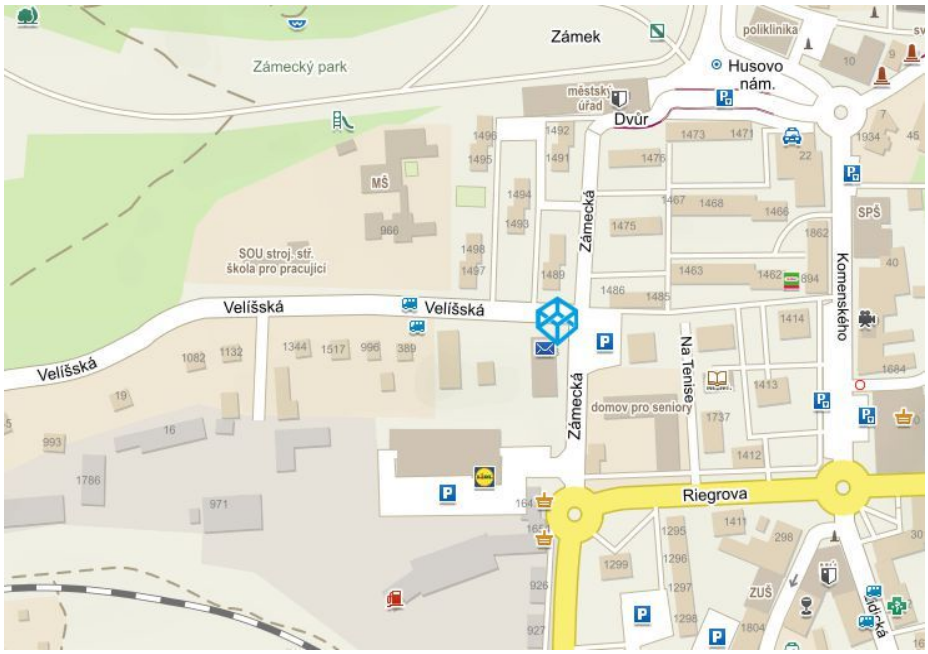

- [x] supermarket
- [ ] čerpací stanice
- [x] škola ZŠ,SŠ,VŠ
- [ ] banka
- [ ] restaurace
- [ ] hotel

Viditelnost :

- [ ] do 20 m
- [ ] 20 - 50 m
- [x] 50 - 100 m
- [ ] přes 100 m
- [ ] vlastní osvětlení

Panel č.: **12500084**

HYPERKOSTKY

Město : **Vrchlabí - Podhůří**
Okres : **Trutnov**
Kraj : **Královéhradecký**

Adresa : **Poštovní 101**
před budovou České pošty

Rozměr **1,55x3,0**

Umístění panelu :

- [ ] centrum
- [x] okrajová čtvrť
- [ ] obchodní čtvrť
- [x] obytná čtvrť
- [ ] průmyslová čtvrť
- [ ] nezastavěné plochy

Komunikace :

- [ ] dálnice
- [ ] silnice I. třídy
- [x] silnice ostatní
- [x] ulice
- [ ] příjezd
- [ ] výjezd
- [ ] parkoviště
- [ ] pěší zóna
- [ ] křižovatka

Poloha :

- [ ] kolmo
- [ ] šikmo
- [ ] rovnoběžně
- [x] samostatný

Okolí panelu :

- [ ] MHD
- [x] nádraží ČD, ČSAD
- [x] pošta
- [ ] PNS
- [ ] kulturní zařízení
- [ ] sportovní zařízení
- [ ] zdravotnické zařízení
- [ ] obchody
- [ ] obchodní dům

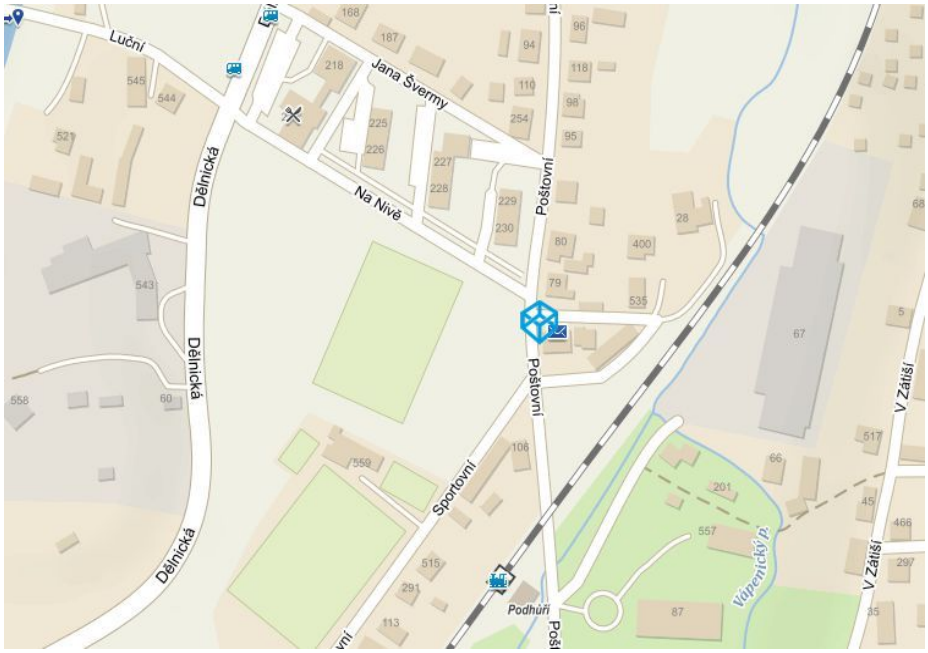

- [ ] supermarket
- [ ] čerpací stanice
- [ ] škola ZŠ,SŠ,VŠ
- [ ] banka
- [ ] restaurace
- [ ] hotel

Viditelnost :

- [ ] do 20 m
- [ ] 20 - 50 m
- [x] 50 - 100 m
- [ ] přes 100 m
- [ ] vlastní osvětlení

Panel č.: **12500093**

HYPERKOSTKY

Město : **Znojmo - nákupní zóna**
Okres : **Znojmo**
Kraj : **Jihomoravský**

Adresa : **Brněnská**
Stop shop - nákupní zona
WGS84 n : **49,9797553** WGS84 eo : **16,4041747**
Rozměr **3x1,5**

Umístění panelu :

- [ ] centrum
- [ ] okrajová čtvrť
- [x] obchodní čtvrť
- [x] obytná čtvrť
- [ ] průmyslová čtvrť
- [ ] nezastavěné plochy

Komunikace :

- [ ] dálnice
- [ ] silnice I. třídy
- [ ] silnice ostatní
- [x] ulice
- [ ] příjezd
- [ ] výjezd
- [x] parkoviště
- [ ] pěší zóna
- [ ] křižovatka

Poloha :

- [x] kolmo
- [ ] šikmo
- [ ] rovnoběžně
- [x] samostatný

Okolí panelu :

- [x] MHD
- [ ] nádraží ČD, ČSAD
- [ ] pošta
- [ ] PNS
- [ ] kulturní zařízení
- [ ] sportovní zařízení
- [ ] zdravotnické zařízení
- [x] obchody
- [ ] obchodní dům

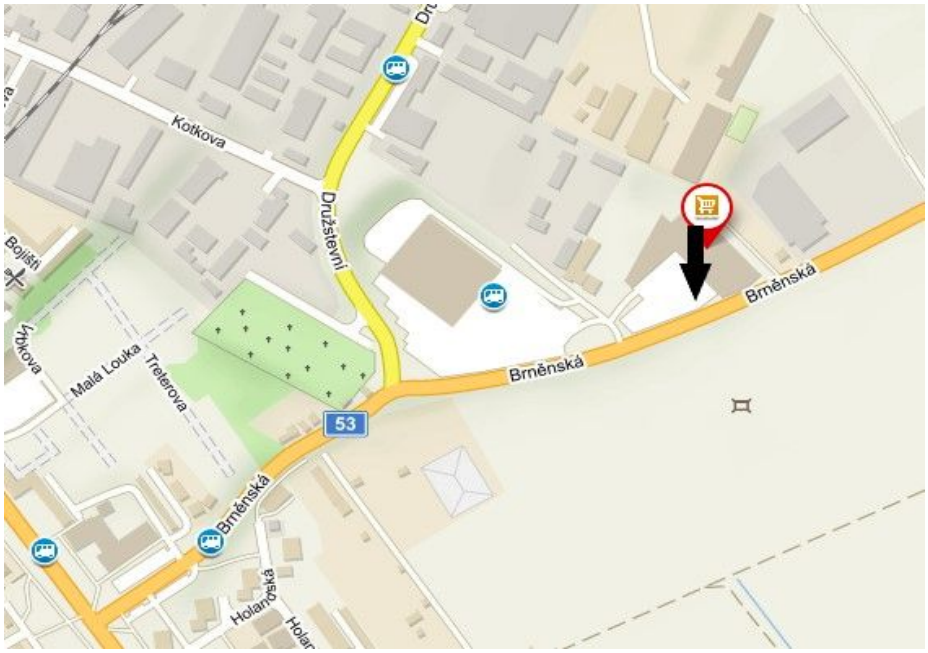

- [x] supermarket
- [x] čerpací stanice
- [ ] škola ZŠ,SŠ,VŠ
- [ ] banka
- [x] restaurace
- [ ] hotel

Viditelnost :

- [ ] do 20 m
- [x] 20 - 50 m
- [ ] 50 - 100 m
- [ ] přes 100 m
- [ ] vlastní osvětlení

Panel č.: **12500094**

HYPERKOSTKY

Město : **Žatec - nákupní zóna**
Okres : **Žatec**
Kraj : **Ústecký**

Adresa : **Plzeňská**
Stop shop - nákupní zona
WGS84 n : **50,3223764** WGS84 eo : **13,5284681**
Rozměr **3x1,5**

Umístění panelu :

- [ ] centrum
- [ ] okrajová čtvrť
- [x] obchodní čtvrť
- [x] obytná čtvrť
- [ ] průmyslová čtvrť
- [ ] nezastavěné plochy

Komunikace :

- [ ] dálnice
- [ ] silnice I. třídy
- [ ] silnice ostatní
- [x] ulice
- [ ] příjezd
- [ ] výjezd
- [x] parkoviště
- [ ] pěší zóna
- [ ] křižovatka

Poloha :

- [x] kolmo
- [ ] šikmo
- [ ] rovnoběžně
- [x] samostatný

Okolí panelu :

- [x] MHD
- [ ] nádraží ČD, ČSAD
- [ ] pošta
- [ ] PNS
- [ ] kulturní zařízení
- [ ] sportovní zařízení
- [ ] zdravotnické zařízení
- [x] obchody
- [ ] obchodní dům

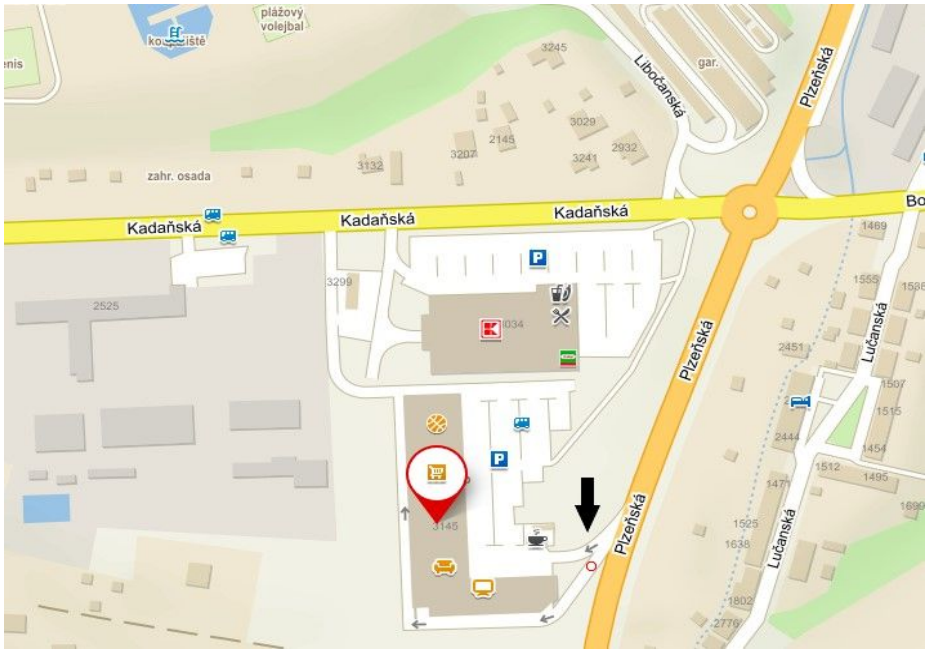

- [x] supermarket
- [x] čerpací stanice
- [ ] škola ZŠ,SŠ,VŠ
- [ ] banka
- [x] restaurace
- [ ] hotel

Viditelnost :

- [ ] do 20 m
- [x] 20 - 50 m
- [ ] 50 - 100 m
- [ ] přes 100 m
- [ ] vlastní osvětlení